

Филиал публично-правовой компании "Роскадастр" по Москве

полное наименование органа регистрации прав

Выписка из Единого государственного реестра недвижимости об объекте недвижимости

Сведения о характеристиках объекта недвижимости

На основании запроса от 02.03.2023, поступившего на рассмотрение 02.03.2023, сообщаем, что согласно записям Единого государственного реестра недвижимости:

Раздел 1 Лист 1

Здание			
вид объекта недвижимости			
Лист № 1 раздела 1	Всего листов раздела 1: 2	Всего разделов: 8	Всего листов выписки: 52
02.03.2023г. № КУВИ-001/2023-53657057			
Кадастровый номер:	77:01:0001065:1012		
Номер кадастрового квартала:	77:01:0001065		
Дата присвоения кадастрового номера:	22.05.2012		
Ранее присвоенный государственный учетный номер:	Инвентарный номер 216/4; Условный номер 132357; Условный номер 2106417 28.02.1992 ГУП МосгорБТИ		
Адрес:	Российская Федерация, город Москва, вн.тер.г. муниципальный округ Пресненский, улица Большая Никитская, дом 46/17, строение 1		
Площадь:	4055.3		
Назначение:	Нежилое		
Наименование:	Здание		
Количество этажей, в том числе подземных этажей:	2, в том числе подземных 1		
Материал наружных стен:	Кирпичные		
Год ввода в эксплуатацию по завершении строительства:	данные отсутствуют		
Год завершения строительства:	1864		
Кадастровая стоимость, руб.:	102440081.69		
Кадастровые номера иных объектов недвижимости, в пределах которых расположен объект недвижимости:	77:01:0001065:16		
Кадастровые номера помещений, машино-мест, расположенных в здании или сооружении:	77:01:0001065:1169, 77:01:0001065:1170, 77:01:0001065:1171, 77:01:0001065:1172, 77:01:0001065:1173, 77:01:0001065:1174, 77:01:0001065:1175, 77:01:0001065:1176, 77:01:0001065:1177, 77:01:0001065:1178, 77:01:0001065:1179, 77:01:0001065:1180, 77:01:0001065:1181, 77:01:0001065:1182, 77:01:0001065:1183, 77:01:0001065:1184, 77:01:0001065:1185, 77:01:0001065:1186, 77:01:0001065:1187, 77:01:0001065:1188, 77:01:0001065:1189, 77:01:0001065:1190, 77:01:0001065:1191, 77:01:0001065:1192, 77:01:0001065:1193, 77:01:0001065:1194, 77:01:0001065:1195, 77:01:0001065:1196, 77:01:0001065:1197, 77:01:0001065:1198		
Кадастровые номера объектов недвижимости, из которых образован объект недвижимости:	данные отсутствуют		
Кадастровые номера образованных объектов недвижимости:	данные отсутствуют		



ДОКУМЕНТ ПОДПИСАН
ЭЛЕКТРОННОЙ ПОДПИСЬЮ

Сертификат: 3094В7974ВЗСА8Е1F07А347СFAD6FА78

Владелец: ФЕДЕРАЛЬНАЯ СЛУЖБА ГОСУДАРСТВЕННОЙ
РЕГИСТРАЦИИ, КАДАСТРА И КАРТОГРАФИИ
Действителен: с 17.05.2022 по 10.08.2023

полное наименование должности

инициалы, фамилия

Здание			
вид объекта недвижимости			
Лист № 2 раздела 1	Всего листов раздела 1: 2	Всего разделов: 8	Всего листов выписки: 52
02.03.2023г. № КУВИ-001/2023-53657057			
Кадастровый номер:		77:01:0001065:1012	
Сведения о включении объекта недвижимости в состав предприятия как имущественного комплекса:	данные отсутствуют		
Сведения о включении объекта недвижимости в состав единого недвижимого комплекса:	данные отсутствуют		
Виды разрешенного использования:	данные отсутствуют		
Сведения о включении объекта недвижимости в реестр объектов культурного наследия:	Является выявленным объектом культурного наследия, б/н, представляющего собой историко-культурную ценность, Ансамбль и Усадьба, XIX в. <Главный дом>, <Корпус служб>, <Флигель восточный>, <Флигель западный>, 1995-02-20, 176 решения органов охраны объектов культурного наследия - в отношении объекта недвижимости, являющегося выявленным объектом культурного наследия.		
Сведения о кадастровом инженерере:	данные отсутствуют		
Статус записи об объекте недвижимости:	Сведения об объекте недвижимости имеют статус "актуальные, ранее учтенные"		
Особые отметки:	данные отсутствуют		
Получатель выписки:	Карушев Владимир Петрович, действующий(ая) на основании документа "" ФЕДЕРАЛЬНОЕ ГОСУДАРСТВЕННОЕ БЮДЖЕТНОЕ УЧРЕЖДЕНИЕ КУЛЬТУРЫ "АГЕНТСТВО ПО УПРАВЛЕНИЮ И ИСПОЛЬЗОВАНИЮ ПАМЯТНИКОВ ИСТОРИИ И КУЛЬТУРЫ"		



ДОКУМЕНТ ПОДПИСАН
ЭЛЕКТРОННОЙ ПОДПИСЬЮ

Сертификат: 3094В7974ВЗСА8Е1F07А347СFAD6FA78

Владелец: ФЕДЕРАЛЬНАЯ СЛУЖБА ГОСУДАРСТВЕННОЙ
РЕГИСТРАЦИИ, КАДАСТРА И КАРТОГРАФИИ
Действителен: с 17.05.2022 по 10.08.2023

полное наименование должности

инициалы, фамилия

Выписка из Единого государственного реестра недвижимости об объекте недвижимости
Сведения о зарегистрированных правах

Здание			
вид объекта недвижимости			
Лист № 1 раздела 2	Всего листов раздела 2: 5	Всего разделов: 8	Всего листов выписки: 52
02.03.2023г. № КУВИ-001/2023-53657057			
Кадастровый номер:		77:01:0001065:1012	
1	Правообладатель (правообладатели):	1.1	Федеральное государственное бюджетное учреждение культуры "Агентство по управлению и использованию памятников истории и культуры", ИНН: 7705395248, ОГРН: 1027739550156
	Сведения о возможности предоставления третьим лицам персональных данных физического лица:	1.1.1	данные отсутствуют
2	Вид, номер, дата и время государственной регистрации права:	2.1	Оперативное управление 77-01/31-069/2002-746 22.02.2012 00:00:00
3	Сведения об осуществлении государственной регистрации сделки, права без необходимого в силу закона согласия третьего лица, органа:	3.1	данные отсутствуют
4	Ограничение прав и обременение объекта недвижимости:		
4.1	вид:	Безвозмездное пользование (ссуда)	
	дата государственной регистрации:	13.09.2021 20:03:47	
	номер государственной регистрации:	77:01:0001065:1012-77/051/2021-4	
	срок, на который установлены ограничение прав и обременение объекта недвижимости:	Срок действия с 13.09.2021 по 09.07.2070 с даты государственной регистрации по 09.07.2070	
	лицо, в пользу которого установлены ограничение прав и обременение объекта недвижимости:	Общероссийская общественно-государственная организация "Российское военно-историческое общество", ИНН: 7730185220, ОГРН: 1137799006872	
	сведения о возможности предоставления третьим лицам персональных данных физического лица	данные отсутствуют	
	основание государственной регистрации:	Договор безвозмездного пользования помещениями, являющимися частью объекта культурного наследия, № 01-2/21-04, выдан 09.07.2021	
	сведения об осуществлении государственной регистрации сделки, права, ограничения права без необходимого в силу закона согласия третьего лица, органа:	данные отсутствуют	
	сведения об управляющем залогом и о договоре управления залогом, если такой договор заключен для управления ипотекой:	данные отсутствуют	



ДОКУМЕНТ ПОДПИСАН
ЭЛЕКТРОННОЙ ПОДПИСЬЮ

Сертификат: 3094B7974B3CA8E1F07A347CFAD6FA78

Владелец: ФЕДЕРАЛЬНАЯ СЛУЖБА ГОСУДАРСТВЕННОЙ
РЕГИСТРАЦИИ, КАДАСТРА И КАРТОГРАФИИ
Действителен: с 17.05.2022 по 10.08.2023

полное наименование должности

инициалы, фамилия

Здание			
вид объекта недвижимости			
Лист № 2 раздела 2	Всего листов раздела 2: 5	Всего разделов: 8	Всего листов выписки: 52

02.03.2023г. № КУВИ-001/2023-53657057

Кадастровый номер: 77:01:0001065:1012

	сведения о депозитарии, который осуществляет хранение бездвиженной документарной закладной или электронной закладной:	
	ведения о внесении изменений или дополнений в регистрационную запись об ипотеке:	
4.2	вид:	Безвозмездное пользование (ссуда)
	дата государственной регистрации:	27.07.2016 17:31:08
	номер государственной регистрации:	77-77/011-77/011/003/2016-1879/2
	срок, на который установлены ограничение прав и обременение объекта недвижимости:	Срок действия с 27.07.2016 по 20.06.2065 с 27.07.2016 по 20.06.2065
	лицо, в пользу которого установлены ограничение прав и обременение объекта недвижимости:	Общероссийская общественно-государственная организация "Российское военно-историческое общество", ИНН: 7730185220, ОГРН: 1137799006872
	сведения о возможности предоставления третьим лицам персональных данных физического лица	данные отсутствуют
	основание государственной регистрации:	Договор безвозмездного пользования помещениями, являющимися частью объекта культурного наследия, № 01-2/16-06, выдан 20.06.2016, дата государственной регистрации: 27.07.2016, номер государственной регистрации: 77-77/011-77/011/003/2016-1879/1 Дополнительное соглашение к договору от 20.06.2016 № 01-2/16-06 безвозмездного пользования помещениями, являющимися частью объекта культурного наследия № 01-2/16-06-01, выдан 11.12.2017, дата государственной регистрации: 01.03.2018, номер государственной регистрации: 77:01:0001065:1012-77/011/2018-2
	сведения об осуществлении государственной регистрации сделки, права, ограничения права без необходимого в силу закона согласия третьего лица, органа:	данные отсутствуют
	сведения об управляющем залогом и о договоре управления залогом, если такой договор заключен для управления ипотекой:	данные отсутствуют
	сведения о депозитарии, который осуществляет хранение бездвиженной документарной закладной или электронной закладной:	
	ведения о внесении изменений или дополнений в регистрационную запись об ипотеке:	



ДОКУМЕНТ ПОДПИСАН
ЭЛЕКТРОННОЙ ПОДПИСЬЮ

Сертификат: 3094В7974ВЗСА8Е1F07А347СFAD6FА78

Владелец: ФЕДЕРАЛЬНАЯ СЛУЖБА ГОСУДАРСТВЕННОЙ
РЕГИСТРАЦИИ, КАДАСТРА И КАРТОГРАФИИ
Действителен: с 17.05.2022 по 10.08.2023

полное наименование должности

инициалы, фамилия

Здание			
вид объекта недвижимости			
Лист № 3 раздела 2	Всего листов раздела 2: 5	Всего разделов: 8	Всего листов выписки: 52
02.03.2023г. № КУВИ-001/2023-53657057			
Кадастровый номер:		77:01:0001065:1012	
4.3	вид:	Безвозмездное пользование (ссуда)	
	дата государственной регистрации:	27.07.2016 16:58:36	
	номер государственной регистрации:	77-77/011-77/011/003/2016-1878/2	
	срок, на который установлены ограничение прав и обременение объекта недвижимости:	Срок действия с 26.07.2016 до 20.06.2065 (на 49 лет)	
	лицо, в пользу которого установлены ограничение прав и обременение объекта недвижимости:	Общероссийская общественно-государственная организация "Российское военно-историческое общество", ИНН: 7730185220, ОГРН: 1137799006872	
	сведения о возможности предоставления третьим лицам персональных данных физического лица	данные отсутствуют	
	основание государственной регистрации:	<p>Договор безвозмездного пользования помещениями, являющимися частью объекта культурного наследия, № 01-2/16-07, выдан 20.06.2016, дата государственной регистрации: 27.07.2016, номер государственной регистрации: 77-77/011-77/011/003/2016-1878/1</p> <p>Дополнительное соглашение к договору от 20.06.2016 № 01-2/16-07 безвозмездного пользования помещениями, являющимися частью объекта культурного наследия № 01-2/16-07-01, выдан 11.12.2017, дата государственной регистрации: 01.03.2018, номер государственной регистрации: 77:01:0001065:1012-77/011/2018-3</p>	
	сведения об осуществлении государственной регистрации сделки, права, ограничения права без необходимого в силу закона согласия третьего лица, органа:	данные отсутствуют	
	сведения об управляющем залогом и о договоре управления залогом, если такой договор заключен для управления ипотекой:	данные отсутствуют	
сведения о депозитарии, который осуществляет хранение обездвиженной документарной закладной или электронной закладной:			
ведения о внесении изменений или дополнений в регистрационную запись об ипотеке:			
1	Правообладатель (правообладатели):	1.2	Российская Федерация
	Сведения о возможности предоставления третьим лицам персональных данных физического лица:	1.1.1	данные отсутствуют



ДОКУМЕНТ ПОДПИСАН
ЭЛЕКТРОННОЙ ПОДПИСЬЮ

Сертификат: 3094В7974ВЗСА8Е1F07А347СFAD6FА78

Владелец: ФЕДЕРАЛЬНАЯ СЛУЖБА ГОСУДАРСТВЕННОЙ
РЕГИСТРАЦИИ, КАДАСТРА И КАРТОГРАФИИ
Действителен: с 17.05.2022 по 10.08.2023

полное наименование должности

инициалы, фамилия

Здание			
вид объекта недвижимости			
Лист № 4 раздела 2	Всего листов раздела 2: 5	Всего разделов: 8	Всего листов выписки: 52
02.03.2023г. № КУВИ-001/2023-53657057			
Кадастровый номер:		77:01:0001065:1012	
2	Вид, номер, дата и время государственной регистрации права:	2.2	Собственность 77-77-15/014/2009-805 12.11.2009 00:00:00
3	Сведения об осуществлении государственной регистрации сделки, права без необходимого в силу закона согласия третьего лица, органа:	3.2	данные отсутствуют
4	Ограничение прав и обременение объекта недвижимости:		
4.1	вид:	Объект культурного наследия	
	дата государственной регистрации:	27.11.2017 18:09:43	
	номер государственной регистрации:	77:01:0001065:1012-77/011/2017-1	
	срок, на который установлены ограничение прав и обременение объекта недвижимости:	данные отсутствуют	
	лицо, в пользу которого установлены ограничение прав и обременение объекта недвижимости:	Департамент культурного наследия города Москвы, ИНН: 7705021556, ОГРН: 1027700151170	
	сведения о возможности предоставления третьим лицам персональных данных физического лица	данные отсутствуют	
	основание государственной регистрации:	Приказ, № 424, выдан 23.12.2015	
	сведения об осуществлении государственной регистрации сделки, права, ограничения права без необходимого в силу закона согласия третьего лица, органа:	данные отсутствуют	
	сведения об управляющем залогом и о договоре управления залогом, если такой договор заключен для управления ипотекой:	данные отсутствуют	
	сведения о депозитарии, который осуществляет хранение обездвиженной документарной закладной или электронной закладной:		
	ведения о внесении изменений или дополнений в регистрационную запись об ипотеке:		
5	Договоры участия в долевом строительстве:	не зарегистрировано	
6	Заявленные в судебном порядке права требования:	данные отсутствуют	
7	Сведения о возможности предоставления третьим лицам персональных данных физического лица	данные отсутствуют	



ДОКУМЕНТ ПОДПИСАН
ЭЛЕКТРОННОЙ ПОДПИСЬЮ

Сертификат: 3094B7974B3CA8E1F07A347CFAD6FA78

Владелец: ФЕДЕРАЛЬНАЯ СЛУЖБА ГОСУДАРСТВЕННОЙ
РЕГИСТРАЦИИ, КАДАСТРА И КАРТОГРАФИИ
Действителен: с 17.05.2022 по 10.08.2023

полное наименование должности

инициалы, фамилия

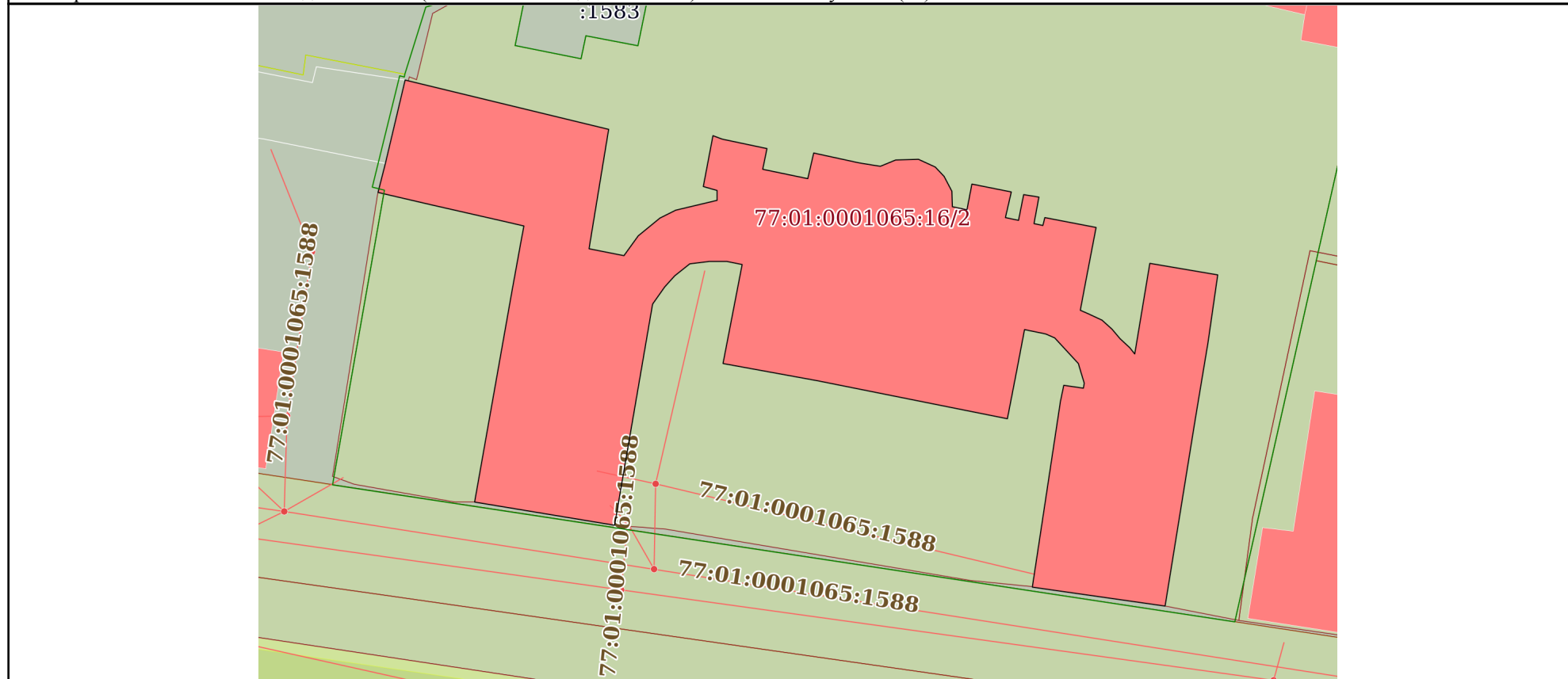
Здание		
вид объекта недвижимости		
Лист № 5 раздела 2	Всего листов раздела 2: 5	Всего разделов: 8
Всего листов выписки: 52		
02.03.2023г. № КУВИ-001/2023-53657057		
Кадастровый номер:		77:01:0001065:1012
8	Сведения о возражении в отношении зарегистрированного права:	данные отсутствуют
9	Сведения о наличии решения об изъятии объекта недвижимости для государственных и муниципальных нужд:	данные отсутствуют
10	Сведения о невозможности государственной регистрации без личного участия правообладателя или его законного представителя:	данные отсутствуют
11	Правопритязания и сведения о наличии поступивших, но не рассмотренных заявлений о проведении государственной регистрации права (перехода, прекращения права), ограничения права или обременения объекта недвижимости, сделки в отношении объекта недвижимости:	отсутствуют

полное наименование должности	 ДОКУМЕНТ ПОДПИСАН ЭЛЕКТРОННОЙ ПОДПИСЬЮ Сертификат: 3094B7974B3CA8E1F07A347CFAD6FA78 Владелец: ФЕДЕРАЛЬНАЯ СЛУЖБА ГОСУДАРСТВЕННОЙ РЕГИСТРАЦИИ, КАДАСТРА И КАРТОГРАФИИ Действителен: с 17.05.2022 по 10.08.2023	инициалы, фамилия
-------------------------------	---------------------------------------------------------------------------------------------------------------------------------------------------------------------------------------------------------------------------------------------------------------------------------------------------------------------	-------------------


Выписка из Единого государственного реестра недвижимости об объекте недвижимости
 Описание местоположения объекта недвижимости

Здание			
вид объекта недвижимости			
Лист № 1 раздела 5	Всего листов раздела 5: 1	Всего разделов: 8	Всего листов выписки: 52
02.03.2023г. № КУВИ-001/2023-53657057			
Кадастровый номер:		77:01:0001065:1012	

Схема расположения объекта недвижимости (части объекта недвижимости) на земельном участке(ах)



Масштаб 1:600 Условные обозначения:

	ДОКУМЕНТ ПОДПИСАН ЭЛЕКТРОННОЙ ПОДПИСЬЮ	
Сертификат: 3094В7974ВЗСА8Е1F07А347СFAD6FА78 Владелец: ФЕДЕРАЛЬНАЯ СЛУЖБА ГОСУДАРСТВЕННОЙ РЕГИСТРАЦИИ, КАДАСТРА И КАРТОГРАФИИ Действителен: с 17.05.2022 по 10.08.2023	инициалы, фамилия	
полное наименование должности		

Выписка из Единого государственного реестра недвижимости об объекте недвижимости

Описание местоположения объекта недвижимости

Здание			
вид объекта недвижимости			
Лист № 1 раздела 5.1	Всего листов раздела 5.1: 7	Всего разделов: 8	Всего листов выписки: 52
02.03.2023г. № КУВИ-001/2023-53657057			
Кадастровый номер:		77:01:0001065:1012	

1. Сведения о координатах характерных точек контура объекта недвижимости

Система координат ПМСК Москвы

Номер точки	Координаты, м		Радиус, м	Средняя квадратическая погрешность определения координат характерных точек контура, м	Глубина, высота, м	
	X	Y			H1	H2
1	2	3	4	5	6	7
1	10104.04	5886.85	-	-	данные отсутствуют	данные отсутствуют
2	10122.74	5889.87	-	-	данные отсутствуют	данные отсутствуют
3	10126.24	5890.45	-	-	данные отсутствуют	данные отсутствуют
4	10130.74	5891.2	-	-	данные отсутствуют	данные отсутствуют
5	10137.63	5892.19	-	-	данные отсутствуют	данные отсутствуют
6	10138.8	5885.3	-	-	данные отсутствуют	данные отсутствуют
7	10129.61	5883.77	-	-	данные отсутствуют	данные отсутствуют
8	10130.24	5883.27	-	-	данные отсутствуют	данные отсутствуют
9	10131.16	5882.28	-	-	данные отсутствуют	данные отсутствуют
10	10132.13	5881.46	-	-	данные отсутствуют	данные отсутствуют
11	10133.04	5880.45	-	-	данные отсутствуют	данные отсутствуют
12	10133.69	5879.05	-	-	данные отсутствуют	данные отсутствуют



ДОКУМЕНТ ПОДПИСАН
ЭЛЕКТРОННОЙ ПОДПИСЬЮ

Сертификат: 3094B7974B3CA8E1F07A347CFAD6FA78

Владелец: ФЕДЕРАЛЬНАЯ СЛУЖБА ГОСУДАРСТВЕННОЙ
РЕГИСТРАЦИИ, КАДАСТРА И КАРТОГРАФИИ
Действителен: с 17.05.2022 по 10.08.2023

полное наименование должности

инициалы, фамилия

Здание			
вид объекта недвижимости			

Лист № 2 раздела 5.1	Всего листов раздела 5.1: 7	Всего разделов: 8	Всего листов выписки: 52
----------------------	-----------------------------	-------------------	--------------------------

02.03.2023г. № КУВИ-001/2023-53657057

Кадастровый номер: 77:01:0001065:1012

13	10134.04	5878.25	-	-	данные отсутствуют	данные отсутствуют
14	10136.6	5878.73	-	-	данные отсутствуют	данные отсутствуют
15	10142.44	5879.85	-	-	данные отсутствуют	данные отсутствуют
16	10143.44	5874.65	-	-	данные отсутствуют	данные отсутствуют
17	10142.64	5874.45	-	-	данные отсутствуют	данные отсутствуют
18	10142.83	5873.55	-	-	данные отсутствуют	данные отсутствуют
19	10145.52	5874.05	-	-	данные отсутствуют	данные отсутствуют
20	10145.77	5872.5	-	-	данные отсутствуют	данные отсутствуют
21	10143.16	5871.98	-	-	данные отсутствуют	данные отсутствуют
22	10143.44	5870.65	-	-	данные отсутствуют	данные отсутствуют
23	10146.04	5871.25	-	-	данные отсутствуют	данные отсутствуют
24	10146.84	5867.25	-	-	данные отсутствуют	данные отсутствуют
25	10144.24	5866.75	-	-	данные отсутствуют	данные отсутствуют
26	10144.54	5865.27	-	-	данные отсутствуют	данные отсутствуют
27	10146.11	5865.22	-	-	данные отсутствуют	данные отсутствуют
28	10147.62	5864.43	-	-	данные отсутствуют	данные отсутствуют
29	10148.57	5863.53	-	-	данные отсутствуют	данные отсутствуют



ДОКУМЕНТ ПОДПИСАН
ЭЛЕКТРОННОЙ ПОДПИСЬЮ

Сертификат: 3094B7974B3CA8E1F07A347CFAD6FA78

Владелец: ФЕДЕРАЛЬНАЯ СЛУЖБА ГОСУДАРСТВЕННОЙ

РЕГИСТРАЦИИ, КАДАСТРА И КАРТОГРАФИИ

Действителен: с 17.05.2022 по 10.08.2023

полное наименование должности

инициалы, фамилия

Здание			
вид объекта недвижимости			
Лист № 3 раздела 5.1	Всего листов раздела 5.1: 7	Всего разделов: 8	Всего листов выписки: 52

02.03.2023г. № КУВИ-001/2023-53657057

Кадастровый номер: 77:01:0001065:1012

30	10149.35	5861.83	-	-	данные отсутствуют	данные отсутствуют
31	10149.28	5859.51	-	-	данные отсутствуют	данные отсутствуют
32	10148.64	5857.96	-	-	данные отсутствуют	данные отсутствуют
33	10148.99	5855.8	-	-	данные отсутствуют	данные отсутствуют
34	10149.99	5851.2	-	-	данные отсутствуют	данные отсутствуют
35	10147.39	5850.6	-	-	данные отсутствуют	данные отсутствуют
36	10148.34	5846.03	-	-	данные отсутствуют	данные отсутствуют
37	10150.44	5846.46	-	-	данные отсутствуют	данные отсутствуют
38	10151.4	5841.91	-	-	данные отсутствуют	данные отсутствуют
39	10151.75	5840.98	-	-	данные отсутствуют	данные отсутствуют
40	10146.59	5840	-	-	данные отсутствуют	данные отсутствуют
41	10146.19	5841.4	-	-	данные отсутствуют	данные отсутствуют
42	10145.19	5841.4	-	-	данные отсутствуют	данные отсутствуют
43	10144.19	5837.2	-	-	данные отсутствуют	данные отсутствуют
44	10143.39	5835.6	-	-	данные отсутствуют	данные отсутствуют
45	10141.59	5833.4	-	-	данные отсутствуют	данные отсутствуют
46	10139.58	5831.95	-	-	данные отсутствуют	данные отсутствуют



ДОКУМЕНТ ПОДПИСАН
ЭЛЕКТРОННОЙ ПОДПИСЬЮ

Сертификат: 3094B7974B3CA8E1F07A347CFAD6FA78

Владелец: ФЕДЕРАЛЬНАЯ СЛУЖБА ГОСУДАРСТВЕННОЙ

РЕГИСТРАЦИИ, КАДАСТРА И КАРТОГРАФИИ

Действителен: с 17.05.2022 по 10.08.2023

полное наименование должности

инициалы, фамилия

Здание			
вид объекта недвижимости			
Лист № 4 раздела 5.1	Всего листов раздела 5.1: 7	Всего разделов: 8	Всего листов выписки: 52

02.03.2023г. № КУВИ-001/2023-53657057

Кадастровый номер: 77:01:0001065:1012

47	10140.28	5828.41	-	-	данные отсутствуют	данные отсутствуют
48	10152.39	5830.4	-	-	данные отсутствуют	данные отсутствуют
49	10157.39	5809.75	-	-	данные отсутствуют	данные отсутствуют
50	10148.94	5807.75	-	-	данные отсутствуют	данные отсутствуют
51	10145.99	5807	-	-	данные отсутствуют	данные отсутствуют
52	10144.69	5812.6	-	-	данные отсутствуют	данные отсутствуют
53	10143.08	5819.68	-	-	данные отсутствуют	данные отсутствуют
54	10142.59	5821.8	-	-	данные отсутствуют	данные отсутствуют
55	10140.99	5821.5	-	-	данные отсутствуют	данные отсутствуют
56	10136.04	5820.6	-	-	данные отсутствуют	данные отсутствуют
57	10114.59	5816.8	-	-	данные отсутствуют	данные отсутствуют
58	10112.24	5831	-	-	данные отсутствуют	данные отсутствуют
59	10133.3	5834.62	-	-	данные отсутствуют	данные отсутствуют
60	10134.67	5834.86	-	-	данные отсутствуют	данные отсутствуют
61	10136.4	5836.08	-	-	данные отсутствуют	данные отсутствуют
62	10137.19	5836.79	-	-	данные отсутствуют	данные отсутствуют
63	10137.54	5837.11	-	-	данные отсутствуют	данные отсутствуют



ДОКУМЕНТ ПОДПИСАН
ЭЛЕКТРОННОЙ ПОДПИСЬЮ

Сертификат: 3094B7974B3CA8E1F07A347CFAD6FA78

Владелец: ФЕДЕРАЛЬНАЯ СЛУЖБА ГОСУДАРСТВЕННОЙ

РЕГИСТРАЦИИ, КАДАСТРА И КАРТОГРАФИИ

Действителен: с 17.05.2022 по 10.08.2023

полное наименование должности

инициалы, фамилия

Здание			
вид объекта недвижимости			

Лист № 5 раздела 5.1	Всего листов раздела 5.1: 7	Всего разделов: 8	Всего листов выписки: 52
----------------------	-----------------------------	-------------------	--------------------------

02.03.2023г. № КУВИ-001/2023-53657057

Кадастровый номер: 77:01:0001065:1012

64	10138.75	5838.63	-	-	данные отсутствуют	данные отсутствуют
65	10138.99	5840.6	-	-	данные отсутствуют	данные отсутствуют
66	10138.99	5842.4	-	-	данные отсутствуют	данные отсутствуют
67	10138.68	5843.94	-	-	данные отсутствуют	данные отсутствуют
68	10128.64	5842	-	-	данные отсутствуют	данные отсутствуют
69	10126.89	5851.6	-	-	данные отсутствуют	данные отсутствуют
70	10124.64	5862.85	-	-	данные отсутствуют	данные отсутствуют
71	10123.04	5870.85	-	-	данные отсутствуют	данные отсутствуют
72	10127.93	5871.8	-	-	данные отсутствуют	данные отсутствуют
73	10132.08	5872.59	-	-	данные отсутствуют	данные отсутствуют
74	10131.64	5874.73	-	-	данные отсутствуют	данные отсутствуют
75	10131.24	5875.65	-	-	данные отсутствуют	данные отсутствуют
76	10128.64	5878.05	-	-	данные отсутствуют	данные отсутствуют
77	10127.79	5878.3	-	-	данные отсутствуют	данные отсутствуют
78	10126.64	5878.65	-	-	данные отсутствуют	данные отсутствуют
79	10126.14	5878.56	-	-	данные отсутствуют	данные отсутствуют
80	10126.43	5876.57	-	-	данные отсутствуют	данные отсутствуют



ДОКУМЕНТ ПОДПИСАН
ЭЛЕКТРОННОЙ ПОДПИСЬЮ

Сертификат: 3094B7974B3CA8E1F07A347CFAD6FA78

Владелец: ФЕДЕРАЛЬНАЯ СЛУЖБА ГОСУДАРСТВЕННОЙ


РЕГИСТРАЦИИ, КАДАСТРА И КАРТОГРАФИИ

Действителен: с 17.05.2022 по 10.08.2023

полное наименование должности

инициалы, фамилия

Здание							
вид объекта недвижимости							
Лист № 6 раздела 5.1		Всего листов раздела 5.1: 7		Всего разделов: 8		Всего листов выписки: 52	
02.03.2023г. № КУВИ-001/2023-53657057							
Кадастровый номер:				77:01:0001065:1012			
81	10124.79	5876.23	-	-	-	данные отсутствуют	данные отсутствуют
82	10105.96	5873.38	-	-	-	данные отсутствуют	данные отсутствуют
1	10104.04	5886.85	-	-	-	данные отсутствуют	данные отсутствуют
2. Сведения о предельных высоте и глубине конструктивных элементов объекта недвижимости							
Предельная глубина конструктивных элементов объекта недвижимости, м					данные отсутствуют		
Предельная высота конструктивных элементов объекта недвижимости, м					данные отсутствуют		

полное наименование должности	 ДОКУМЕНТ ПОДПИСАН ЭЛЕКТРОННОЙ ПОДПИСЬЮ Сертификат: 3094B7974B3CA8E1F07A347CFAD6FA78 Владелец: ФЕДЕРАЛЬНАЯ СЛУЖБА ГОСУДАРСТВЕННОЙ РЕГИСТРАЦИИ, КАДАСТРА И КАРТОГРАФИИ Действителен: с 17.05.2022 по 10.08.2023	инициалы, фамилия

Здание			
вид объекта недвижимости			
Лист № 7 раздела 5.1	Всего листов раздела 5.1: 7	Всего разделов: 8	Всего листов выписки: 52

02.03.2023г. № КУВИ-001/2023-53657057

Кадастровый номер: 77:01:0001065:1012

3. Сведения о характерных точках пересечения контура объекта недвижимости с контуром (контурами) иных зданий, сооружений, объектов незавершенного строительства

Система координат ПМСК Москвы

Номера характерных точек контура	Координаты, м		Средняя квадратическая погрешность определения координат характерных точек контура, м	Глубина, высота, м		Кадастровые номера иных объектов недвижимости, с контурами которых пересекается контур данного объекта недвижимости
	X	Y		H1	H2	
1	2	3	4	5	6	7
данные отсутствуют	данные отсутствуют	данные отсутствуют	данные отсутствуют	данные отсутствуют	данные отсутствуют	данные отсутствуют



ДОКУМЕНТ ПОДПИСАН
ЭЛЕКТРОННОЙ ПОДПИСЬЮ

Сертификат: 3094B7974B3CA8E1F07A347CFAD6FA78

Владелец: ФЕДЕРАЛЬНАЯ СЛУЖБА ГОСУДАРСТВЕННОЙ

РЕГИСТРАЦИИ, КАДАСТРА И КАРТОГРАФИИ

Действителен: с 17.05.2022 по 10.08.2023

полное наименование должности

инициалы, фамилия

Выписка из Единого государственного реестра недвижимости об объекте недвижимости

Сведения о частях объекта недвижимости

Здание
вид объекта недвижимости

Лист № 1 раздела 6	Всего листов раздела 6: 3	Всего разделов: 8	Всего листов выписки: 52
--------------------	---------------------------	-------------------	--------------------------


02.03.2023г. № КУВИ-001/2023-53657057

Кадастровый номер:	77:01:0001065:1012
--------------------	--------------------

План этажа (части этажа), план объекта недвижимости (части объекта недвижимости)	Учетный номер части: 1
----------------------------------------------------------------------------------	------------------------



Масштаб 1:200	Условные обозначения:	
---------------	-----------------------	--


ДОКУМЕНТ ПОДПИСАН
ЭЛЕКТРОННОЙ ПОДПИСЬЮ
 Сертификат: 3094В7974ВЗСА8Е1F07А347CFAD6FA78
 Владелец: ФЕДЕРАЛЬНАЯ СЛУЖБА ГОСУДАРСТВЕННОЙ
 РЕГИСТРАЦИИ, КАДАСТРА И КАРТОГРАФИИ
 Действителен: с 17.05.2022 по 10.08.2023

полное наименование должности		инициалы, фамилия
-------------------------------	--	-------------------

Здание

вид объекта недвижимости

Лист № 2 раздела 6

Всего листов раздела 6: 3

Всего разделов: 8

Всего листов выписки: 52

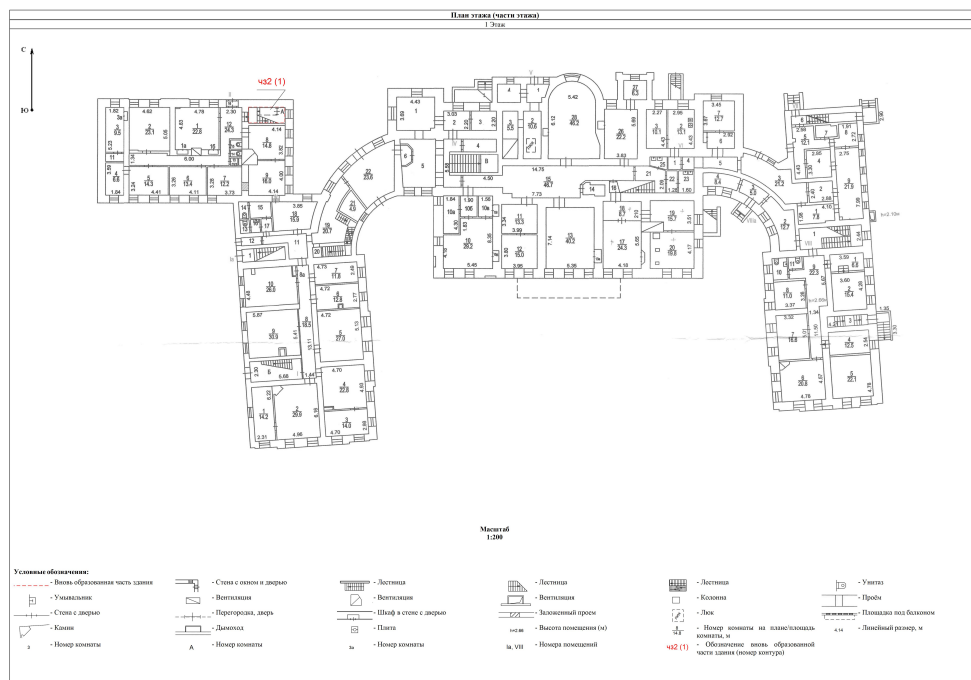
02.03.2023г. № КУВИ-001/2023-53657057

Кадастровый номер:

77:01:0001065:1012

План этажа (части этажа), план объекта недвижимости (части объекта недвижимости)

Учетный номер части:2



Масштаб 1:200

Условные обозначения:



ДОКУМЕНТ ПОДПИСАН
ЭЛЕКТРОННОЙ ПОДПИСЬЮ

Сертификат: 3094В7974ВЗСА8Е1F07А347CFAD6FА78

Владелец: ФЕДЕРАЛЬНАЯ СЛУЖБА ГОСУДАРСТВЕННОЙ

РЕГИСТРАЦИИ, КАДАСТРА И КАРТОГРАФИИ

Действителен: с 17.05.2022 по 10.08.2023

ПОЛНОЕ НАИМЕНОВАНИЕ ДОЛЖНОСТИ

инициалы, фамилия

Здание

вид объекта недвижимости

Лист № 3 раздела 6

Всего листов раздела 6: 3

Всего разделов: 8

Всего листов выписки: 52

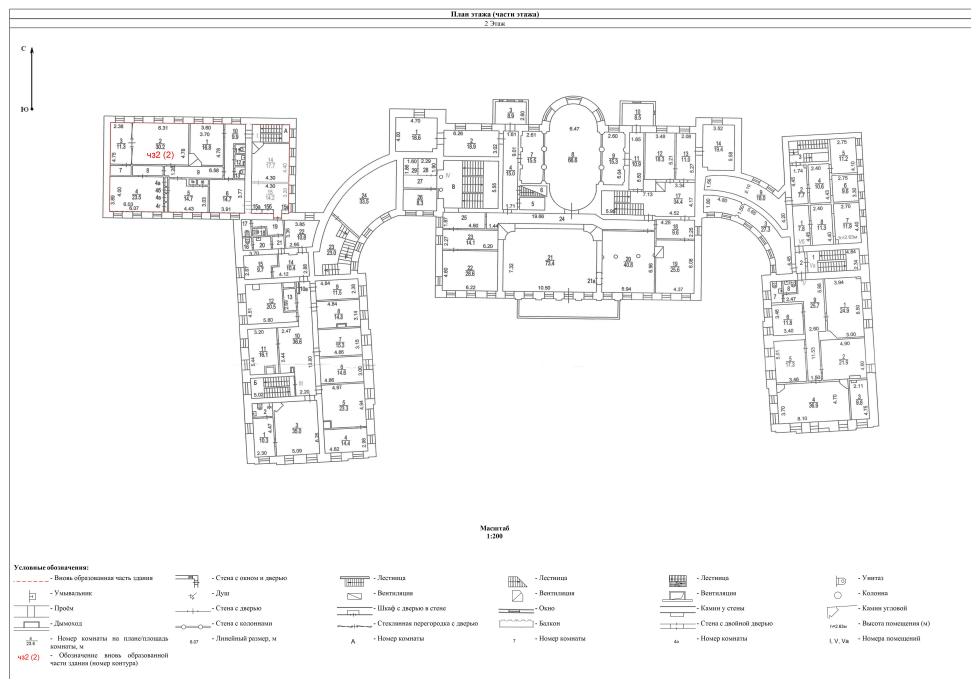
02.03.2023г. № КУВИ-001/2023-53657057

Кадастровый номер:

77:01:0001065:1012

План этажа (части этажа), план объекта недвижимости (части объекта недвижимости)

Учетный номер части:2



Масштаб 1:200

Условные обозначения:



ДОКУМЕНТ ПОДПИСАН
ЭЛЕКТРОННОЙ ПОДПИСЬЮ

Сертификат: 3094B7974B3CA8E1F07A347CFAD6FA78

Владелец: ФЕДЕРАЛЬНАЯ СЛУЖБА ГОСУДАРСТВЕННОЙ

РЕГИСТРАЦИИ, КАДАСТРА И КАРТОГРАФИИ

Действителен: с 17.05.2022 по 10.08.2023

полное наименование должности

инициалы, фамилия

Выписка из Единого государственного реестра недвижимости об объекте недвижимости

Сведения о частях объекта недвижимости

Здание					
вид объекта недвижимости					
Лист № 1 раздела 6.1	Всего листов раздела 6.1: 2	Всего разделов: 8	Всего листов выписки: 52		
02.03.2023г. № КУВИ-001/2023-53657057					
Кадастровый номер:		77:01:0001065:1012			
Общие сведения о части объекта недвижимости					
Учетный номер части	Основная характеристика, единица измерения			Описание местоположения части	Содержание ограничения в использовании или ограничения права на объект недвижимости или обременения объекта недвижимости
	тип	значение	единица измерения		
1	площадь	67.8	в квадратных метрах	Нежилые помещения расположены: подвал, пом. № VI, ком. 1-4, в здании с кадастровым номером 77:01:0001065:1012, по адресу: г. Москва, ул. Большая Никитская, д. 46/17, стр. 1 Нежилые помещения расположены: 1 этаж, ком. А; 2 этаж, пом. I, ком. 1-4, 4а, 4б, 4в, 4г, 5, 5а, 5б, 6-15, 15а, 15б, 15в, ком. А, в здании с кадастровым номером 77:01:0001065:1012, по адресу: г. Москва, ул. Большая Никитская, д. 46/17, стр. 1	77:01:0001065:1012-77/051/2021-4, 2021-09-13
	протяженность	0	в метрах		
	объем	0	в кубических метрах		



ДОКУМЕНТ ПОДПИСАН
ЭЛЕКТРОННОЙ ПОДПИСЬЮ

Сертификат: 3094B7974B3CA8E1F07A347CFAD6FA78

Владелец: ФЕДЕРАЛЬНАЯ СЛУЖБА ГОСУДАРСТВЕННОЙ
РЕГИСТРАЦИИ, КАДАСТРА И КАРТОГРАФИИ
Действителен: с 17.05.2022 по 10.08.2023

полное наименование должности

инициалы, фамилия

Здание			
вид объекта недвижимости			
Лист № 2 раздела 6.1	Всего листов раздела 6.1: 2	Всего разделов: 8	Всего листов выписки: 52

02.03.2023г. № КУВИ-001/2023-53657057

Кадастровый номер: 77:01:0001065:1012

2	площадь	194.1	в квадратных метрах	<p>Нежилые помещения расположены: подвал, пом. № VI, ком.1-4, в здании с кадастровым номером 77:01:0001065:1012, по адресу: г. Москва, ул. Большая Никитская, д. 46/17, стр. 1. Нежилые помещения расположены: 1 этаж, ком. А; 2 этаж, пом. I, ком. 1-4, 4а, 4б, 4в, 4г, 5, 5а, 5б, 6-15, 15а, 15б, 15в, ком. А, в здании с кадастровым номером 77:01:0001065:1012, по адресу: г. Москва, ул. Большая Никитская, д. 46/17, стр. 1. Нежилые помещения расположены: подвал, пом. № VI, ком.1-4, в здании с кадастровым номером 77:01:0001065:1012, по адресу: г. Москва, ул. Большая Никитская, д. 46/17, стр. 1. Нежилые помещения расположены: 1 этаж, ком. А; 2 этаж, пом. I, ком. 1-4, 4а, 4б, 4в, 4г, 5, 5а, 5б, 6-15, 15а, 15б, 15в, ком. А, в здании с кадастровым номером 77:01:0001065:1012, по адресу: г. Москва, ул. Большая Никитская, д. 46/17, стр. 1</p>	77:01:0001065:1012-77/051/2021-4, 2021-09-13
	протяженность	0	в метрах		
	объем	0	в кубических метрах		



ДОКУМЕНТ ПОДПИСАН
ЭЛЕКТРОННОЙ ПОДПИСЬЮ

Сертификат: 3094В7974ВЗСА8Е1F07А347CFAD6FA78

Владелец: ФЕДЕРАЛЬНАЯ СЛУЖБА ГОСУДАРСТВЕННОЙ

РЕГИСТРАЦИИ, КАДАСТРА И КАРТОГРАФИИ

Действителен: с 17.05.2022 по 10.08.2023

полное наименование должности

инициалы, фамилия

Выписка из Единого государственного реестра недвижимости об объекте недвижимости
Перечень помещений, машино-мест, расположенных в здании, сооружении

Здание			
вид объекта недвижимости			
Лист № 1 раздела 7	Всего листов раздела 7: 2	Всего разделов: 8	Всего листов выписки: 52
02.03.2023г. № КУВИ-001/2023-53657057			
Кадастровый номер:		77:01:0001065:1012	

№ п/п	Кадастровый номер помещения, машино-места	Номер этажа (этажей)	Обозначение (номер) помещения, машино-места на поэтажном плане	Назначение помещения	Вид разрешенного использования	Площадь, м2
1	77:01:0001065:1169	0	2106417/0001	Нежилое	данные отсутствуют	4.6
2	77:01:0001065:1170	0	2106417/0002	Нежилое	данные отсутствуют	9.1
3	77:01:0001065:1171	0	2106417/0003	Нежилое	данные отсутствуют	8.9
4	77:01:0001065:1172	0	2106417/0004	Нежилое	данные отсутствуют	37.5
5	77:01:0001065:1173	0	2106417/0005	Нежилое	данные отсутствуют	230.5
6	77:01:0001065:1174	0	2106417/0006	Нежилое	данные отсутствуют	300.9
7	77:01:0001065:1175	1	2106417/0007	Нежилое	данные отсутствуют	299
8	77:01:0001065:1176	1	2106417/0008	Нежилое	данные отсутствуют	165.8
9	77:01:0001065:1177	1	2106417/0010	Нежилое	данные отсутствуют	394.4
10	77:01:0001065:1178	1	2106417/0011	Нежилое	данные отсутствуют	26.6
11	77:01:0001065:1179	1	2106417/0012	Нежилое	данные отсутствуют	51.4
12	77:01:0001065:1180	1	2106417/0013	Нежилое	данные отсутствуют	96.3
13	77:01:0001065:1181	1	2106417/0014	Нежилое	данные отсутствуют	136.6
14	77:01:0001065:1182	2	2106417/0015	Нежилое	данные отсутствуют	176.8
15	77:01:0001065:1183	2	2106417/0017	Нежилое	данные отсутствуют	322.7
16	77:01:0001065:1184	2	2106417/0018	Нежилое	данные отсутствуют	516.9
17	77:01:0001065:1185	2	2106417/0019	Нежилое	данные отсутствуют	152.7
18	77:01:0001065:1186	0	2106417/0020	Нежилое	данные отсутствуют	234.7
19	77:01:0001065:1187	0	2106417/0021	Нежилое	данные отсутствуют	180.8
20	77:01:0001065:1188	0	2106417/0022	Нежилое	данные отсутствуют	15.2
21	77:01:0001065:1189	1	2106417/0023	Нежилое	данные отсутствуют	31.8
22	77:01:0001065:1190	2	2106417/0024	Нежилое	данные отсутствуют	56.1
23	77:01:0001065:1191	1	2106417/0025	Нежилое	данные отсутствуют	4.9
24	77:01:0001065:1192	0	2106417/0026	Нежилое	данные отсутствуют	193.8
25	77:01:0001065:1193	0	2106417/0027	Нежилое	данные отсутствуют	12.5
26	77:01:0001065:1194	1	2106417/0028	Нежилое	данные отсутствуют	43.3



ДОКУМЕНТ ПОДПИСАН
ЭЛЕКТРОННОЙ ПОДПИСЬЮ

Сертификат: 3094В7974ВЗСА8Е1F07А347СFAD6FA78

Владелец: ФЕДЕРАЛЬНАЯ СЛУЖБА ГОСУДАРСТВЕННОЙ

РЕГИСТРАЦИИ, КАДАСТРА И КАРТОГРАФИИ

Действителен: с 17.05.2022 по 10.08.2023

полное наименование должности

инициалы, фамилия

Здание						
вид объекта недвижимости						
Лист № 2 раздела 7		Всего листов раздела 7: 2		Всего разделов: 8		Всего листов выписки: 52
02.03.2023г. № КУВИ-001/2023-53657057						
Кадастровый номер:			77:01:0001065:1012			
27	77:01:0001065:1195	2	2106417/0029	Нежилое	данные отсутствуют	43.4
28	77:01:0001065:1196	2	2106417/0030	Нежилое	данные отсутствуют	99.5
29	77:01:0001065:1197	0	2106417/0031	Нежилое	данные отсутствуют	135.2
30	77:01:0001065:1198	0	2106417/0032	Нежилое	данные отсутствуют	73.4



ДОКУМЕНТ ПОДПИСАН
ЭЛЕКТРОННОЙ ПОДПИСЬЮ

Сертификат: 3094B7974B3CA8E1F07A347CFAD6FA78

Владелец: ФЕДЕРАЛЬНАЯ СЛУЖБА ГОСУДАРСТВЕННОЙ
РЕГИСТРАЦИИ, КАДАСТРА И КАРТОГРАФИИ
Действителен: с 17.05.2022 по 10.08.2023

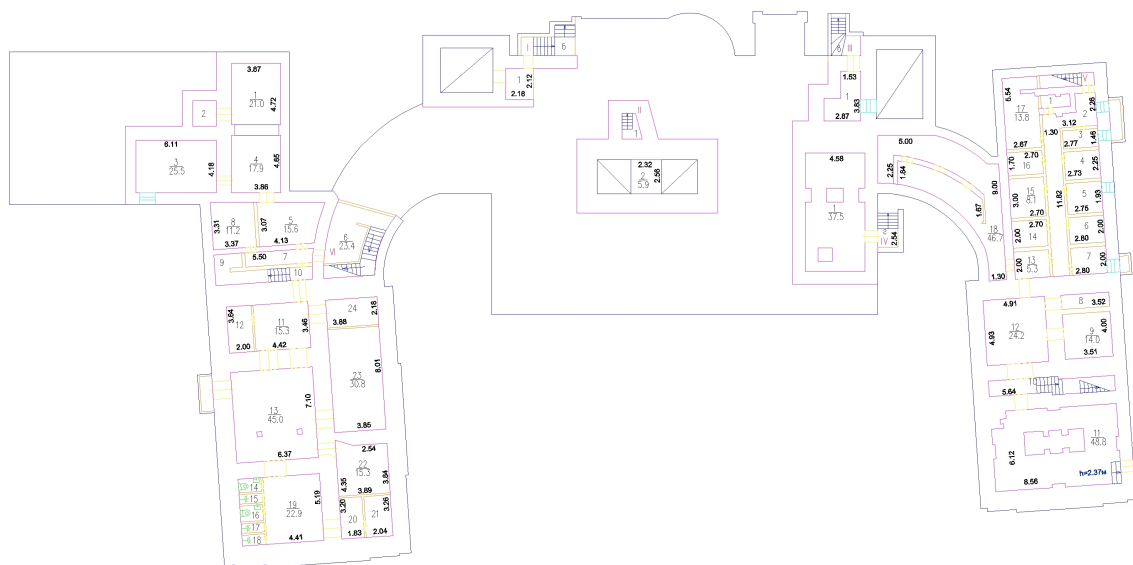
полное наименование должности

инициалы, фамилия

Выписка из Единого государственного реестра недвижимости об объекте недвижимости
 План расположения помещения, машино-места на этаже (плане этажа)

Здание			
вид объекта недвижимости			
Лист № 1 раздела 8	Всего листов раздела 8: 30	Всего разделов: 8	Всего листов выписки: 52
02.03.2023г. № КУВИ-001/2023-53657057			
Кадастровый номер: 77:01:0001065:1012		Номер этажа (этажей): 0	

Подвал
 Никитская Б ул д46!17 с1



Масштаб 1



ДОКУМЕНТ ПОДПИСАН
 ЭЛЕКТРОННОЙ ПОДПИСЬЮ

Сертификат: 3094В7974ВЗСА8Е1F07А347CFAD6FA78

Владелец: ФЕДЕРАЛЬНАЯ СЛУЖБА ГОСУДАРСТВЕННОЙ
 РЕГИСТРАЦИИ, КАДАСТРА И КАРТОГРАФИИ
 Действителен: с 17.05.2022 по 10.08.2023

ПОЛНОЕ НАИМЕНОВАНИЕ ДОЛЖНОСТИ

инициалы, фамилия

Здание

вид объекта недвижимости

Лист № 2 раздела 8

Всего листов раздела 8: 30

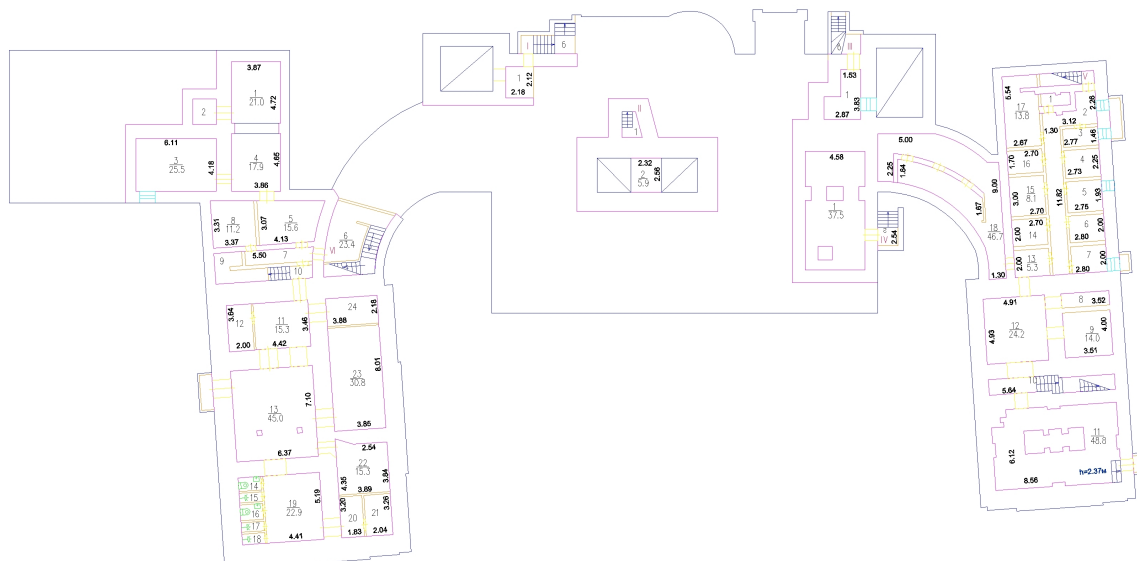
Всего разделов: 8

Всего листов выписки: 52

02.03.2023г. № КУВИ-001/2023-53657057

Кадастровый номер: 77:01:0001065:1012

Номер этажа (этажей): 0

Подвал
Никитская Б ул д46!17 с1

Масштаб 1

ДОКУМЕНТ ПОДПИСАН
ЭЛЕКТРОННОЙ ПОДПИСЬЮ

Сертификат: 3094B7974B3CA8E1F07A347CFAD6FA78

Владелец: ФЕДЕРАЛЬНАЯ СЛУЖБА ГОСУДАРСТВЕННОЙ

РЕГИСТРАЦИИ, КАДАСТРА И КАРТОГРАФИИ

Действителен: с 17.05.2022 по 10.08.2023

ПОЛНОЕ НАИМЕНОВАНИЕ ДОЛЖНОСТИ

инициалы, фамилия

Здание

вид объекта недвижимости

Лист № 3 раздела 8

Всего листов раздела 8: 30

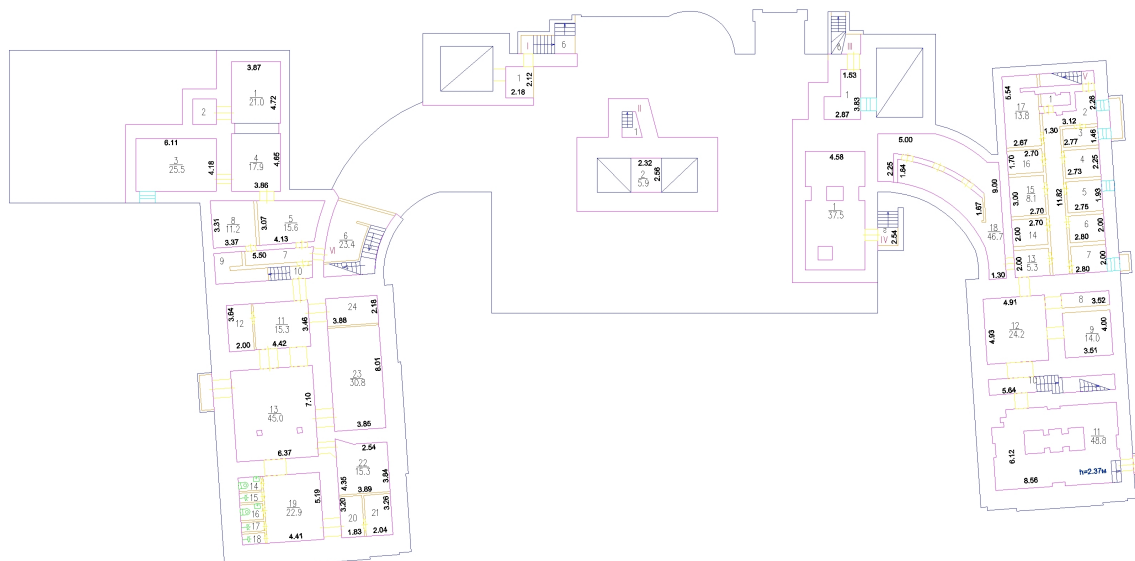
Всего разделов: 8

Всего листов выписки: 52

02.03.2023г. № КУВИ-001/2023-53657057

Кадастровый номер: 77:01:0001065:1012

Номер этажа (этажей): 0

Подвал
Никитская Б ул д46!17 с1

Масштаб 1

ДОКУМЕНТ ПОДПИСАН
ЭЛЕКТРОННОЙ ПОДПИСЬЮ

Сертификат: 3094B7974B3CA8E1F07A347CFAD6FA78

Владелец: ФЕДЕРАЛЬНАЯ СЛУЖБА ГОСУДАРСТВЕННОЙ

РЕГИСТРАЦИИ, КАДАСТРА И КАРТОГРАФИИ

Действителен: с 17.05.2022 по 10.08.2023

ПОЛНОЕ НАИМЕНОВАНИЕ ДОЛЖНОСТИ

инициалы, фамилия

Здание

вид объекта недвижимости

Лист № 4 раздела 8

Всего листов раздела 8: 30

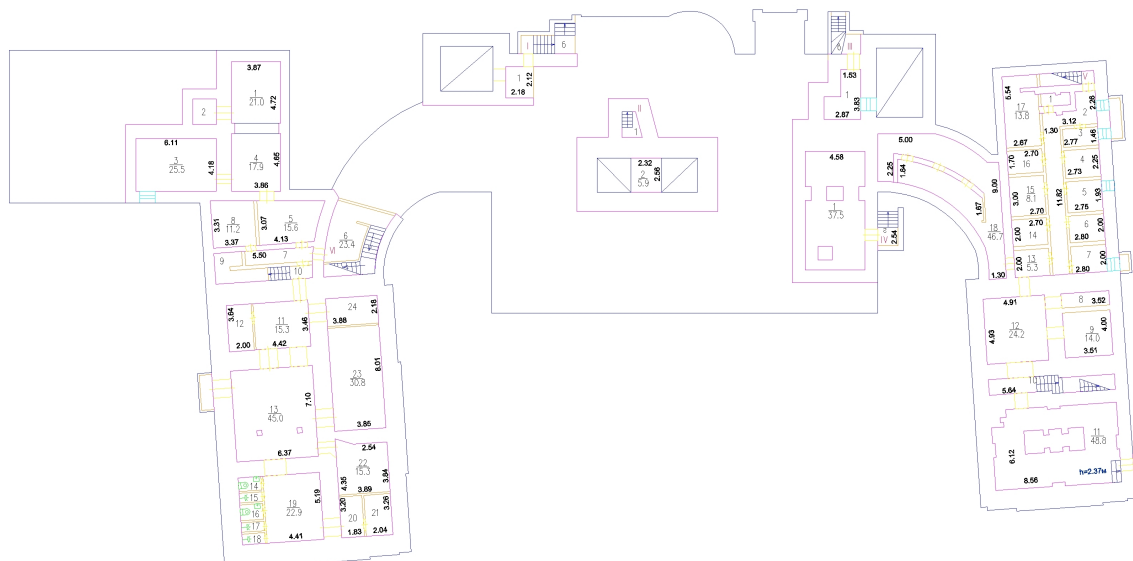
Всего разделов: 8

Всего листов выписки: 52

02.03.2023г. № КУВИ-001/2023-53657057

Кадастровый номер: 77:01:0001065:1012

Номер этажа (этажей): 0

Подвал
Никитская Б ул д46!17 с1

Масштаб 1

ДОКУМЕНТ ПОДПИСАН
ЭЛЕКТРОННОЙ ПОДПИСЬЮ

Сертификат: 3094B7974B3CA8E1F07A347CFAD6FA78

Владелец: ФЕДЕРАЛЬНАЯ СЛУЖБА ГОСУДАРСТВЕННОЙ

РЕГИСТРАЦИИ, КАДАСТРА И КАРТОГРАФИИ

Действителен: с 17.05.2022 по 10.08.2023

ПОЛНОЕ НАИМЕНОВАНИЕ ДОЛЖНОСТИ

инициалы, фамилия

Здание

вид объекта недвижимости

Лист № 5 раздела 8

Всего листов раздела 8: 30

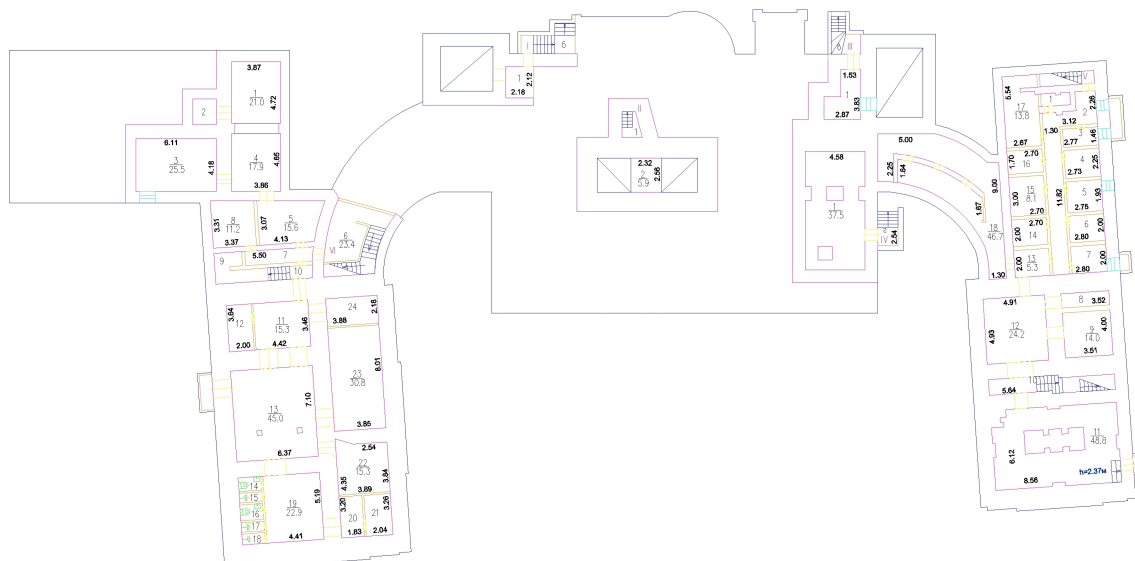
Всего разделов: 8

Всего листов выписки: 52

02.03.2023г. № КУВИ-001/2023-53657057

Кадастровый номер: 77:01:0001065:1012

Номер этажа (этажей): 0

Подвал
Никитская Б ул д46!17 с1

Масштаб 1

ДОКУМЕНТ ПОДПИСАН
ЭЛЕКТРОННОЙ ПОДПИСЬЮ

Сертификат: 3094В7974ВЗСА8Е1F07А347СFAD6FА78

Владелец: ФЕДЕРАЛЬНАЯ СЛУЖБА ГОСУДАРСТВЕННОЙ

РЕГИСТРАЦИИ, КАДАСТРА И КАРТОГРАФИИ

Действителен: с 17.05.2022 по 10.08.2023

ПОЛНОЕ НАИМЕНОВАНИЕ ДОЛЖНОСТИ

инициалы, фамилия

Здание

вид объекта недвижимости

Лист № 6 раздела 8

Всего листов раздела 8: 30

Всего разделов: 8

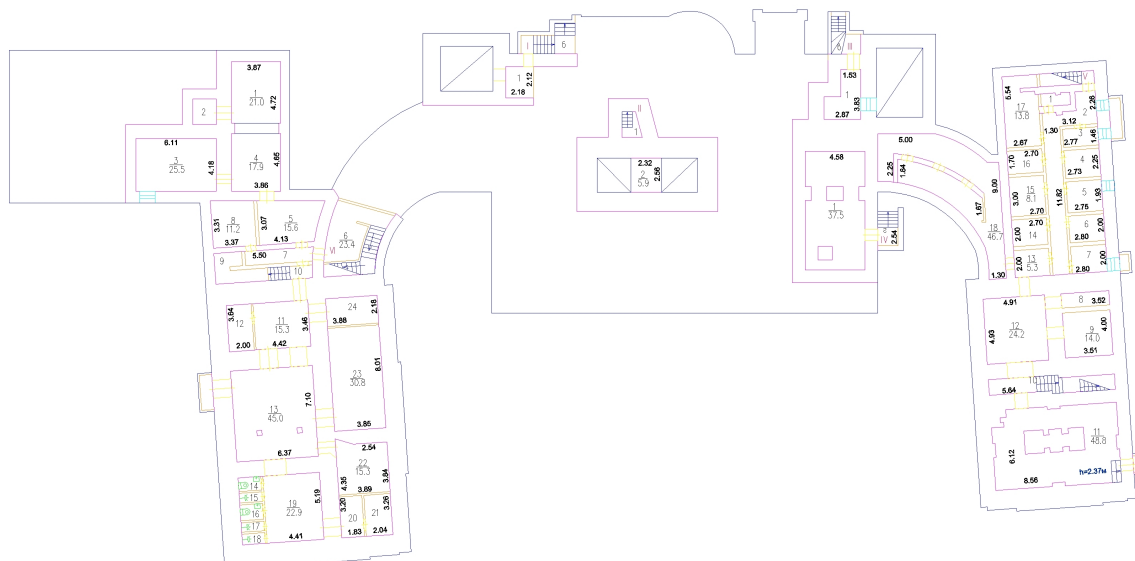
Всего листов выписки: 52

02.03.2023г. № КУВИ-001/2023-53657057

Кадастровый номер: 77:01:0001065:1012

Номер этажа (этажей): 0

Подвал
Никитская Б ул д46!17 с1



Масштаб 1



ДОКУМЕНТ ПОДПИСАН
ЭЛЕКТРОННОЙ ПОДПИСЬЮ

Сертификат: 3094В7974ВЗСА8Е1F07А347СFAD6FA78

Владелец: ФЕДЕРАЛЬНАЯ СЛУЖБА ГОСУДАРСТВЕННОЙ

РЕГИСТРАЦИИ, КАДАСТРА И КАРТОГРАФИИ

Действителен: с 17.05.2022 по 10.08.2023

ПОЛНОЕ НАИМЕНОВАНИЕ ДОЛЖНОСТИ

инициалы, фамилия

Здание

вид объекта недвижимости

Лист № 7 раздела 8

Всего листов раздела 8: 30

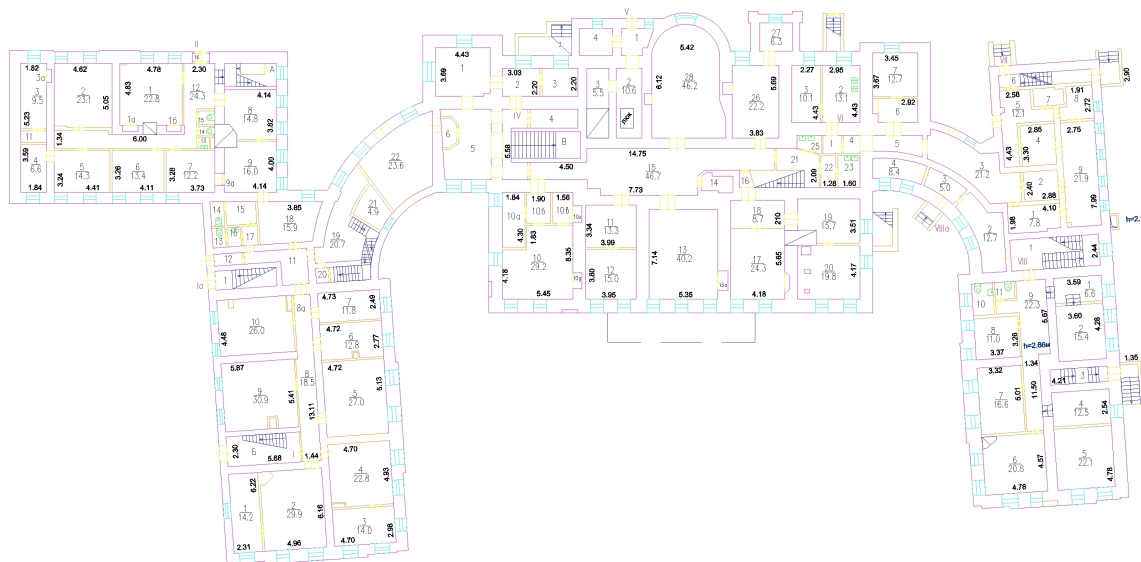
Всего разделов: 8

Всего листов выписки: 52

02.03.2023г. № КУВИ-001/2023-53657057

Кадастровый номер: 77:01:0001065:1012

Номер этажа (этажей): 1

1 этаж
Никитская Б ул д46!17 с1

Масштаб 1

ДОКУМЕНТ ПОДПИСАН
ЭЛЕКТРОННОЙ ПОДПИСЬЮ

Сертификат: 3094В7974ВЗСА8Е1F07А347CFAD6FA78

Владелец: ФЕДЕРАЛЬНАЯ СЛУЖБА ГОСУДАРСТВЕННОЙ

РЕГИСТРАЦИИ, КАДАСТРА И КАРТОГРАФИИ

Действителен: с 17.05.2022 по 10.08.2023

ПОЛНОЕ НАИМЕНОВАНИЕ ДОЛЖНОСТИ

ИНИЦИАЛЫ, ФАМИЛИЯ

Здание

вид объекта недвижимости

Лист № 8 раздела 8

Всего листов раздела 8: 30

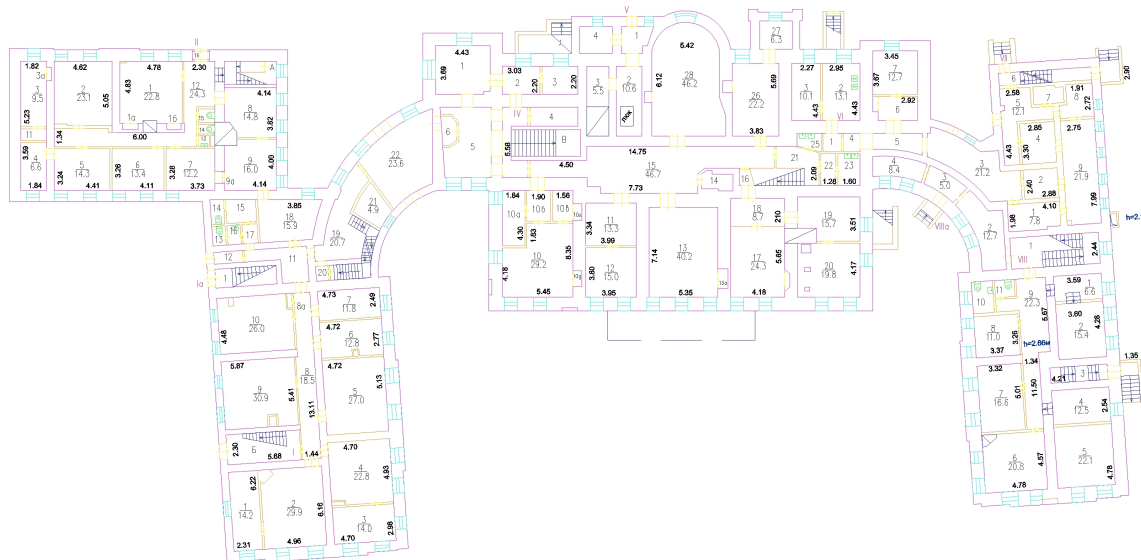
Всего разделов: 8

Всего листов выписки: 52

02.03.2023г. № КУВИ-001/2023-53657057

Кадастровый номер: 77:01:0001065:1012

Номер этажа (этажей): 1

1 этаж
Никитская Б ул д46!17 с1

Масштаб 1

ДОКУМЕНТ ПОДПИСАН
ЭЛЕКТРОННОЙ ПОДПИСЬЮ

Сертификат: 3094В7974ВЗСА8Е1F07А347CFAD6FA78

Владелец: ФЕДЕРАЛЬНАЯ СЛУЖБА ГОСУДАРСТВЕННОЙ

РЕГИСТРАЦИИ, КАДАСТРА И КАРТОГРАФИИ

Действителен: с 17.05.2022 по 10.08.2023

ПОЛНОЕ НАИМЕНОВАНИЕ ДОЛЖНОСТИ

ИНИЦИАЛЫ, ФАМИЛИЯ

Здание

вид объекта недвижимости

Лист № 9 раздела 8

Всего листов раздела 8: 30

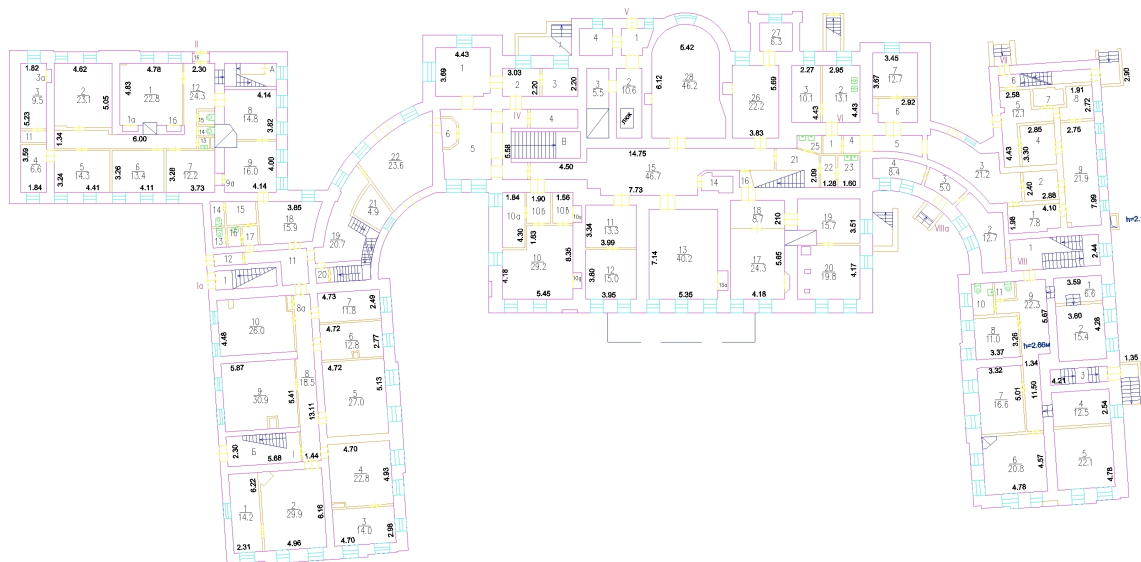
Всего разделов: 8

Всего листов выписки: 52

02.03.2023г. № КУВИ-001/2023-53657057

Кадастровый номер: 77:01:0001065:1012

Номер этажа (этажей): 1

1 этаж
Никитская Б ул д46!17 с1

Масштаб 1

ДОКУМЕНТ ПОДПИСАН
ЭЛЕКТРОННОЙ ПОДПИСЬЮ

Сертификат: 3094В7974ВЗСА8Е1F07А347CFAD6FA78

Владелец: ФЕДЕРАЛЬНАЯ СЛУЖБА ГОСУДАРСТВЕННОЙ

РЕГИСТРАЦИИ, КАДАСТРА И КАРТОГРАФИИ

Действителен: с 17.05.2022 по 10.08.2023

полное наименование должности

инициалы, фамилия

Здание

вид объекта недвижимости

Лист № 10 раздела 8

Всего листов раздела 8: 30

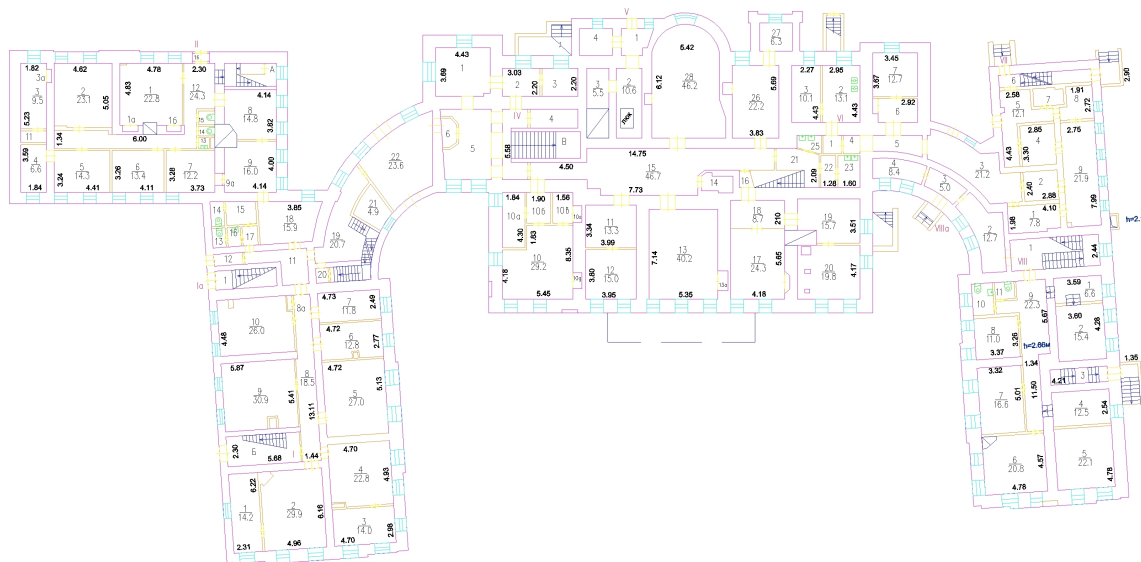
Всего разделов: 8

Всего листов выписки: 52

02.03.2023г. № КУВИ-001/2023-53657057

Кадастровый номер: 77:01:0001065:1012

Номер этажа (этажей): 1

1 этаж
Никитская Б ул д46!17 с1

Масштаб 1

ДОКУМЕНТ ПОДПИСАН
ЭЛЕКТРОННОЙ ПОДПИСЬЮ

Сертификат: 3094В7974ВЗСА8Е1F07А347CFAD6FA78

Владелец: ФЕДЕРАЛЬНАЯ СЛУЖБА ГОСУДАРСТВЕННОЙ

РЕГИСТРАЦИИ, КАДАСТРА И КАРТОГРАФИИ

Действителен: с 17.05.2022 по 10.08.2023

полное наименование должности

инициалы, фамилия

Здание

вид объекта недвижимости

Лист № 11 раздела 8

Всего листов раздела 8: 30

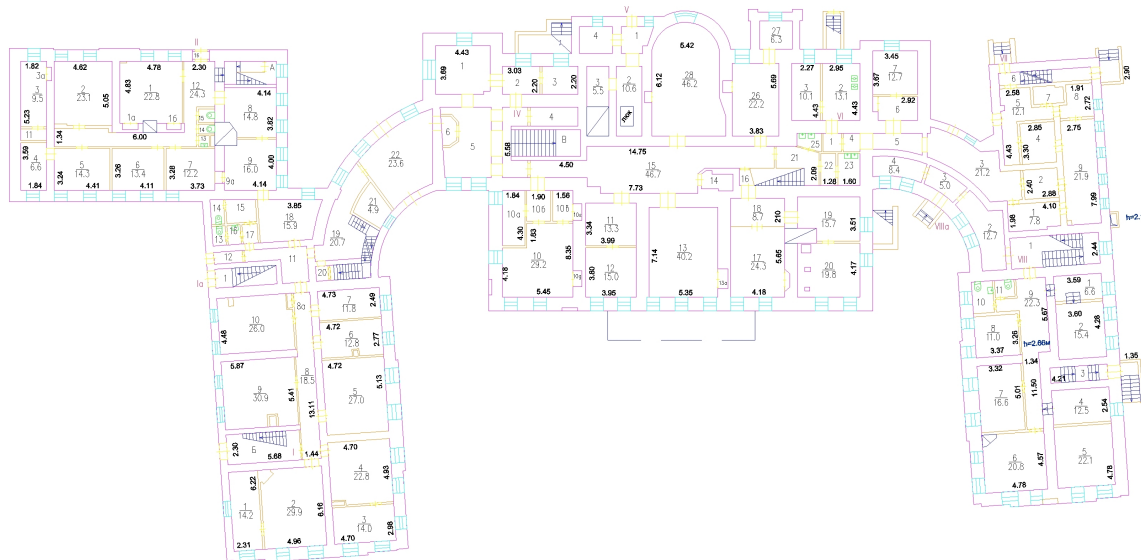
Всего разделов: 8

Всего листов выписки: 52

02.03.2023г. № КУВИ-001/2023-53657057

Кадастровый номер: 77:01:0001065:1012

Номер этажа (этажей): 1

1 этаж
Никитская Б ул д46!17 с1

Масштаб 1

ДОКУМЕНТ ПОДПИСАН
ЭЛЕКТРОННОЙ ПОДПИСЬЮ

Сертификат: 3094В7974ВЗСА8Е1F07А347CFAD6FA78

Владелец: ФЕДЕРАЛЬНАЯ СЛУЖБА ГОСУДАРСТВЕННОЙ
РЕГИСТРАЦИИ, КАДАСТРА И КАРТОГРАФИИ
Действителен: с 17.05.2022 по 10.08.2023

полное наименование должности

инициалы, фамилия

Здание

вид объекта недвижимости

Лист № 12 раздела 8

Всего листов раздела 8: 30

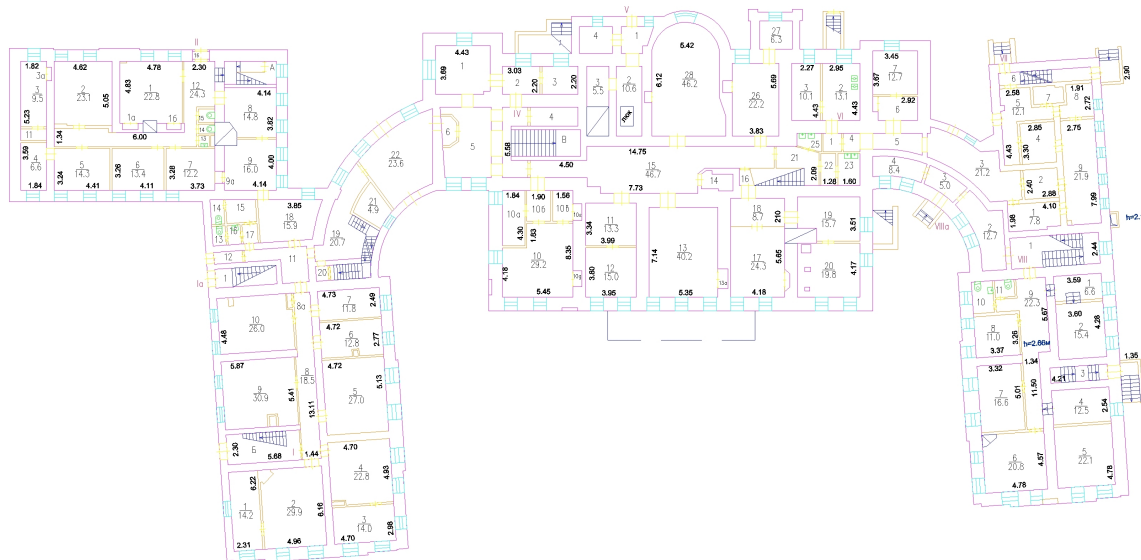
Всего разделов: 8

Всего листов выписки: 52

02.03.2023г. № КУВИ-001/2023-53657057

Кадастровый номер: 77:01:0001065:1012

Номер этажа (этажей): 1

1 этаж
Никитская Б ул д46!17 с1

Масштаб 1

ДОКУМЕНТ ПОДПИСАН
ЭЛЕКТРОННОЙ ПОДПИСЬЮ

Сертификат: 3094В7974ВЗСА8Е1F07A347CFAD6FA78

Владелец: ФЕДЕРАЛЬНАЯ СЛУЖБА ГОСУДАРСТВЕННОЙ

РЕГИСТРАЦИИ, КАДАСТРА И КАРТОГРАФИИ

Действителен: с 17.05.2022 по 10.08.2023

полное наименование должности

инициалы, фамилия

Здание

вид объекта недвижимости

Лист № 13 раздела 8

Всего листов раздела 8: 30

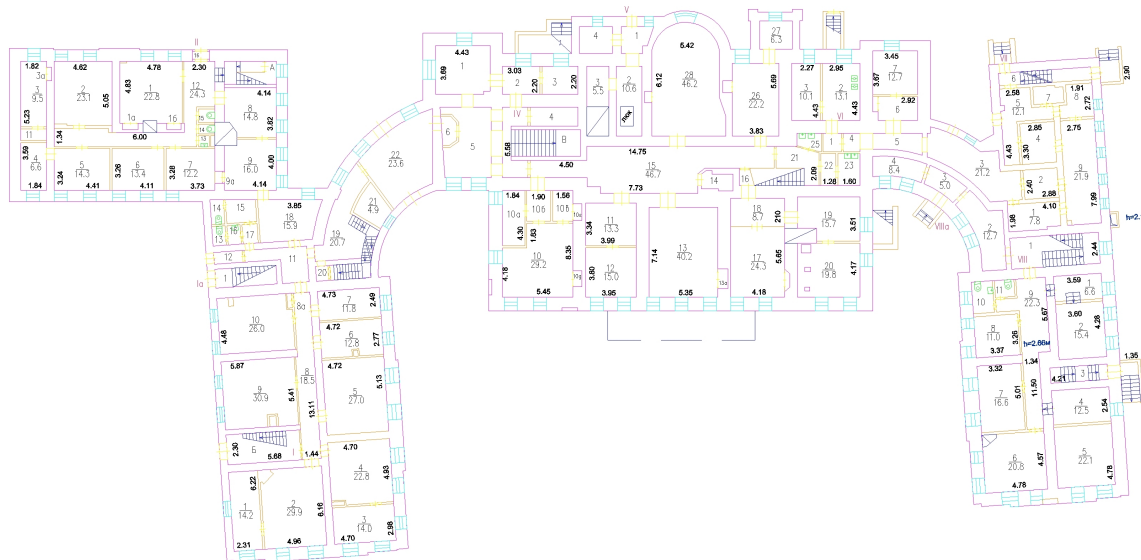
Всего разделов: 8

Всего листов выписки: 52

02.03.2023г. № КУВИ-001/2023-53657057

Кадастровый номер: 77:01:0001065:1012

Номер этажа (этажей): 1

1 этаж
Никитская Б ул д46!17 с1

Масштаб 1

ДОКУМЕНТ ПОДПИСАН
ЭЛЕКТРОННОЙ ПОДПИСЬЮ

Сертификат: 3094B7974B3CA8E1F07A347CFAD6FA78

Владелец: ФЕДЕРАЛЬНАЯ СЛУЖБА ГОСУДАРСТВЕННОЙ

РЕГИСТРАЦИИ, КАДАСТРА И КАРТОГРАФИИ

Действителен: с 17.05.2022 по 10.08.2023

ПОЛНОЕ НАИМЕНОВАНИЕ ДОЛЖНОСТИ

ИНИЦИАЛЫ, ФАМИЛИЯ

Здание

вид объекта недвижимости

Лист № 14 раздела 8

Всего листов раздела 8: 30

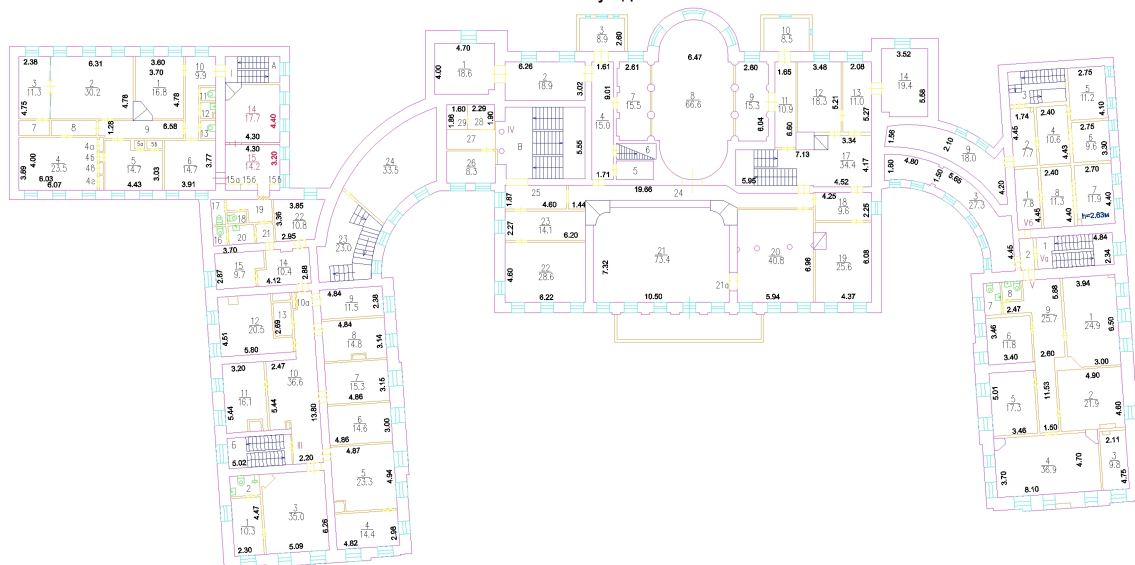
Всего разделов: 8

Всего листов выписки: 52

02.03.2023г. № КУВИ-001/2023-53657057

Кадастровый номер: 77:01:0001065:1012

Номер этажа (этажей): 2

2 этаж
Никитская Б ул д46/17 с1

Масштаб 1

ДОКУМЕНТ ПОДПИСАН
ЭЛЕКТРОННОЙ ПОДПИСЬЮ

Сертификат: 3094B7974B3CA8E1F07A347CFAD6FA78

Владелец: ФЕДЕРАЛЬНАЯ СЛУЖБА ГОСУДАРСТВЕННОЙ

РЕГИСТРАЦИИ, КАДАСТРА И КАРТОГРАФИИ

Действителен: с 17.05.2022 по 10.08.2023

полное наименование должности

инициалы, фамилия

Здание

вид объекта недвижимости

Лист № 15 раздела 8

Всего листов раздела 8: 30

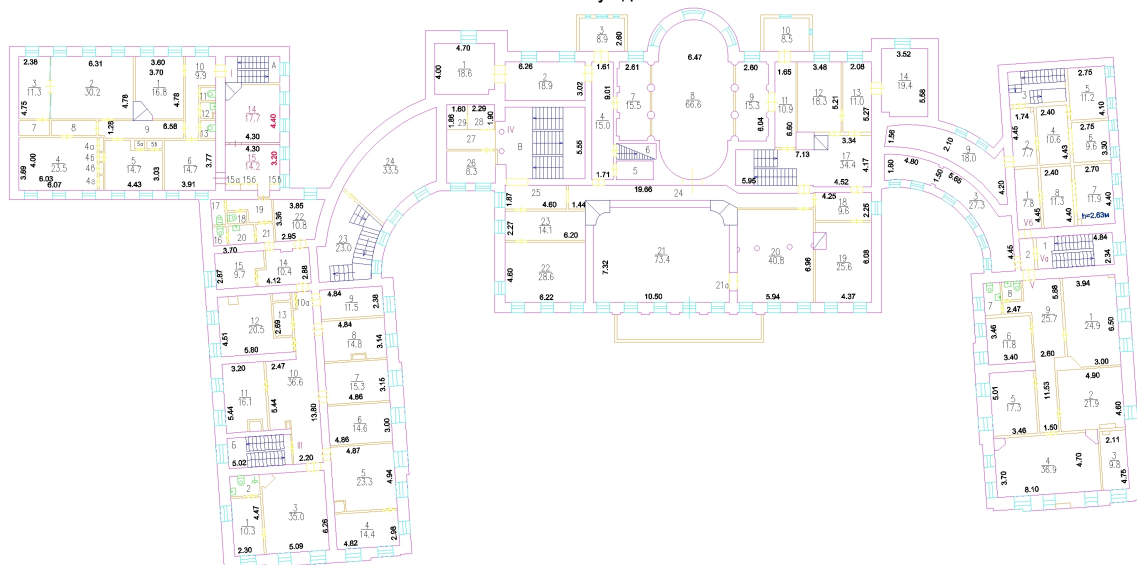
Всего разделов: 8

Всего листов выписки: 52

02.03.2023г. № КУВИ-001/2023-53657057

Кадастровый номер: 77:01:0001065:1012

Номер этажа (этажей): 2

2 этаж
Никитская Б ул д46/17 с1

Масштаб 1

ДОКУМЕНТ ПОДПИСАН
ЭЛЕКТРОННОЙ ПОДПИСЬЮ

Сертификат: 3094B7974B3CA8E1F07A347CFAD6FA78

Владелец: ФЕДЕРАЛЬНАЯ СЛУЖБА ГОСУДАРСТВЕННОЙ

РЕГИСТРАЦИИ, КАДАСТРА И КАРТОГРАФИИ

Действителен: с 17.05.2022 по 10.08.2023

полное наименование должности

инициалы, фамилия

Здание

вид объекта недвижимости

Лист № 16 раздела 8

Всего листов раздела 8: 30

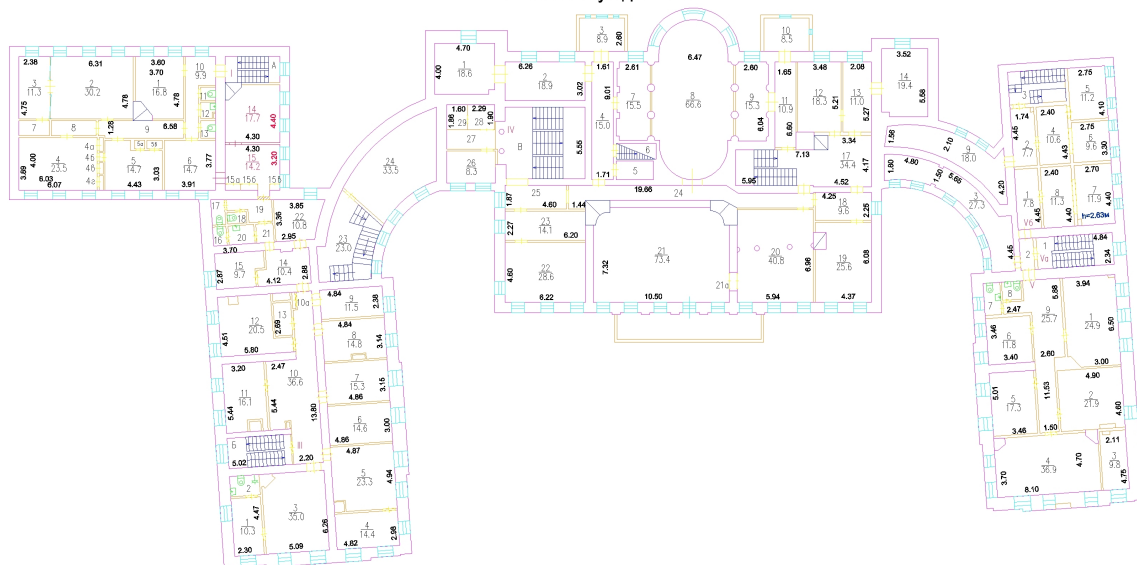
Всего разделов: 8

Всего листов выписки: 52

02.03.2023г. № КУВИ-001/2023-53657057

Кадастровый номер: 77:01:0001065:1012

Номер этажа (этажей): 2

2 этаж
Никитская Б ул д46/17 с1

Масштаб 1

ДОКУМЕНТ ПОДПИСАН
ЭЛЕКТРОННОЙ ПОДПИСЬЮ

Сертификат: 3094B7974B3CA8E1F07A347CFAD6FA78

Владелец: ФЕДЕРАЛЬНАЯ СЛУЖБА ГОСУДАРСТВЕННОЙ

РЕГИСТРАЦИИ, КАДАСТРА И КАРТОГРАФИИ

Действителен: с 17.05.2022 по 10.08.2023

полное наименование должности

инициалы, фамилия

Здание

вид объекта недвижимости

Лист № 17 раздела 8

Всего листов раздела 8: 30

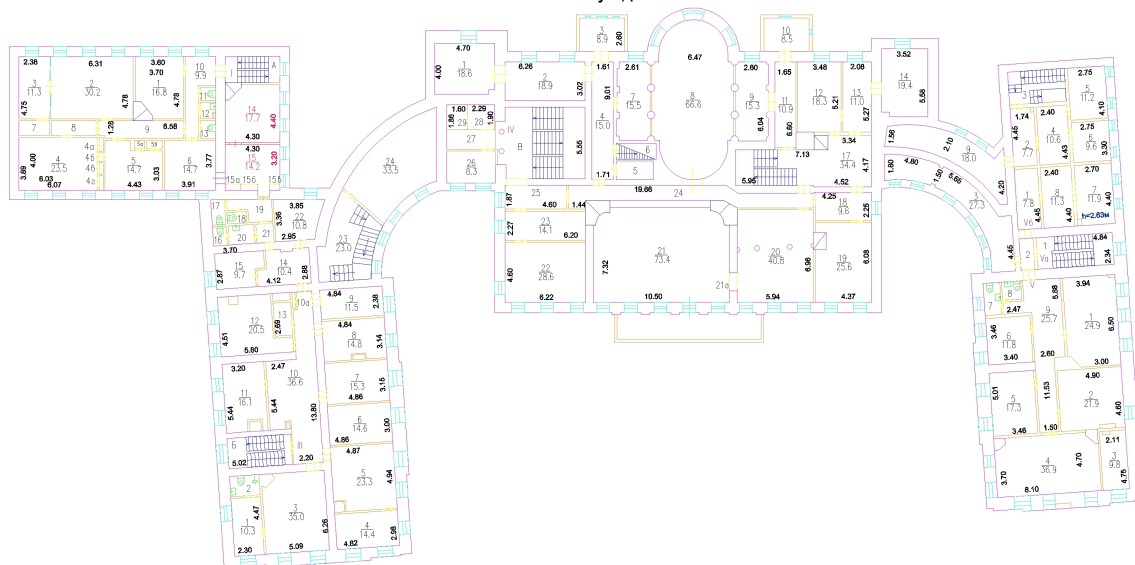
Всего разделов: 8

Всего листов выписки: 52

02.03.2023г. № КУВИ-001/2023-53657057

Кадастровый номер: 77:01:0001065:1012

Номер этажа (этажей): 2

2 этаж
Никитская Б ул д46/17 с1

Масштаб 1

ДОКУМЕНТ ПОДПИСАН
ЭЛЕКТРОННОЙ ПОДПИСЬЮ

Сертификат: 3094В7974ВЗСА8Е1F07A347CFAD6FA78

Владелец: ФЕДЕРАЛЬНАЯ СЛУЖБА ГОСУДАРСТВЕННОЙ

РЕГИСТРАЦИИ, КАДАСТРА И КАРТОГРАФИИ

Действителен: с 17.05.2022 по 10.08.2023

полное наименование должности

инициалы, фамилия

Здание

вид объекта недвижимости

Лист № 18 раздела 8

Всего листов раздела 8: 30

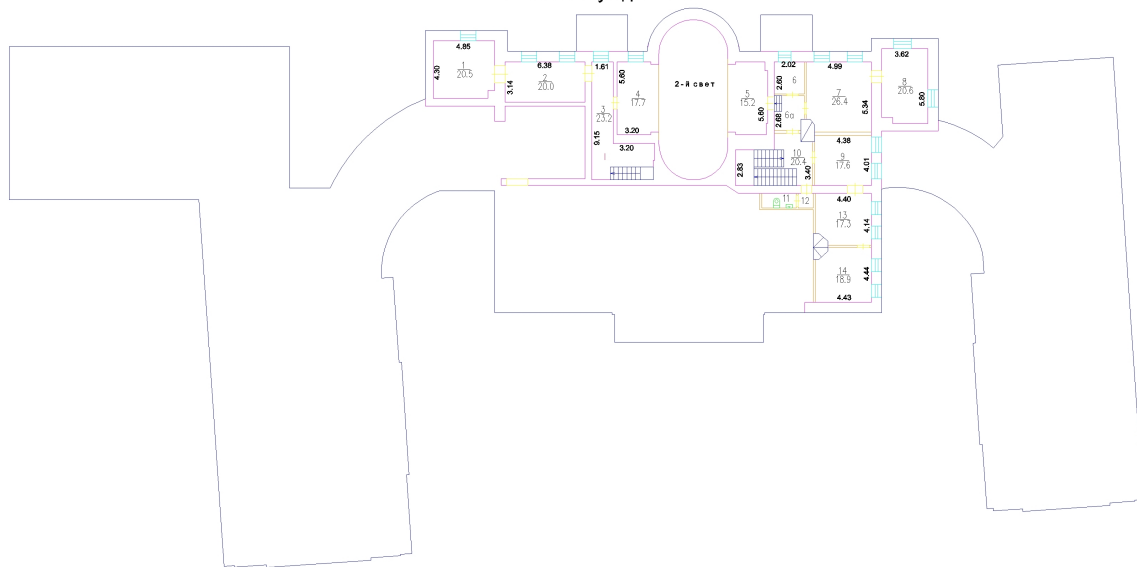
Всего разделов: 8

Всего листов выписки: 52

02.03.2023г. № КУВИ-001/2023-53657057

Кадастровый номер: 77:01:0001065:1012

Номер этажа (этажей): 0

Антресоль
Никитская Б ул д46/17 с1

Масштаб 1

ДОКУМЕНТ ПОДПИСАН
ЭЛЕКТРОННОЙ ПОДПИСЬЮ

Сертификат: 3094B7974B3CA8E1F07A347CFAD6FA78

Владелец: ФЕДЕРАЛЬНАЯ СЛУЖБА ГОСУДАРСТВЕННОЙ

РЕГИСТРАЦИИ, КАДАСТРА И КАРТОГРАФИИ

Действителен: с 17.05.2022 по 10.08.2023

ПОЛНОЕ НАИМЕНОВАНИЕ ДОЛЖНОСТИ

инициалы, фамилия

Здание

вид объекта недвижимости

Лист № 19 раздела 8

Всего листов раздела 8: 30

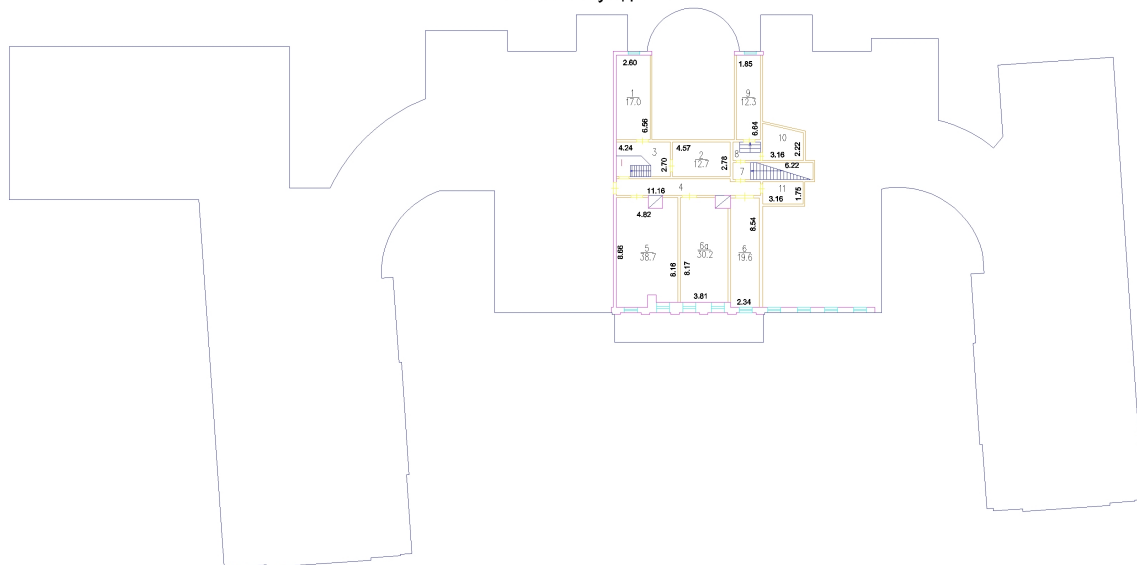
Всего разделов: 8

Всего листов выписки: 52

02.03.2023г. № КУВИ-001/2023-53657057

Кадастровый номер: 77:01:0001065:1012

Номер этажа (этажей): 0

Мезонин
Никитская Б ул д46/17 с1

Масштаб 1

ДОКУМЕНТ ПОДПИСАН
ЭЛЕКТРОННОЙ ПОДПИСЬЮ

Сертификат: 3094В7974ВЗСА8Е1F07А347CFAD6FA78

Владелец: ФЕДЕРАЛЬНАЯ СЛУЖБА ГОСУДАРСТВЕННОЙ

РЕГИСТРАЦИИ, КАДАСТРА И КАРТОГРАФИИ

Действителен: с 17.05.2022 по 10.08.2023

ПОЛНОЕ НАИМЕНОВАНИЕ ДОЛЖНОСТИ

инициалы, фамилия

Здание

вид объекта недвижимости

Лист № 20 раздела 8

Всего листов раздела 8: 30

Всего разделов: 8

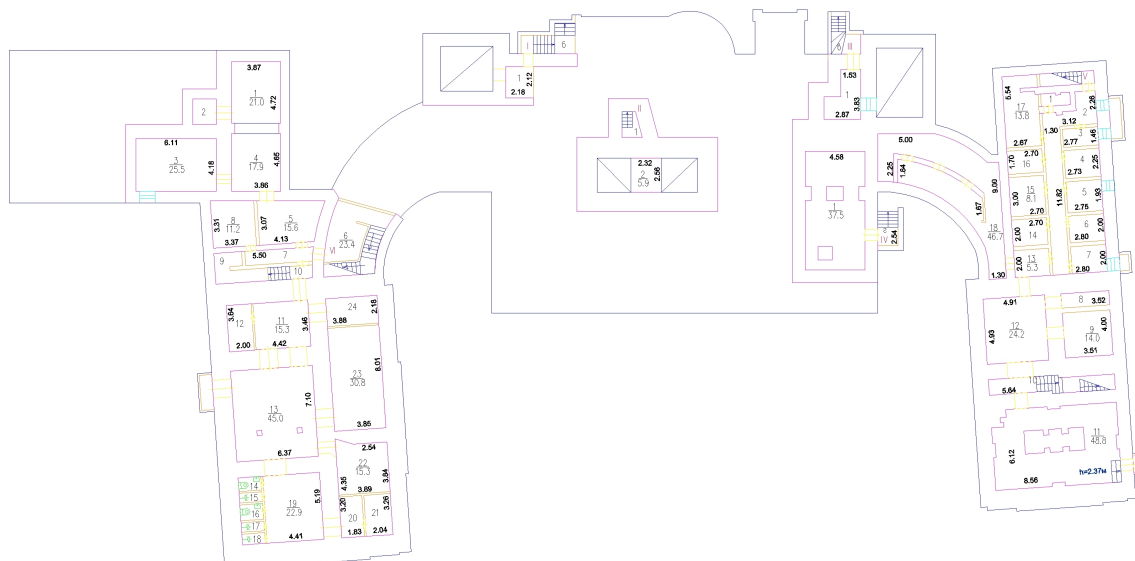
Всего листов выписки: 52

02.03.2023г. № КУВИ-001/2023-53657057

Кадастровый номер: 77:01:0001065:1012

Номер этажа (этажей): 0

Подвал
Никитская Б ул д46!17 с1



Масштаб 1



ДОКУМЕНТ ПОДПИСАН
ЭЛЕКТРОННОЙ ПОДПИСЬЮ

Сертификат: 3094В7974ВЗСА8Е1F07А347СFAD6FA78

Владелец: ФЕДЕРАЛЬНАЯ СЛУЖБА ГОСУДАРСТВЕННОЙ

РЕГИСТРАЦИИ, КАДАСТРА И КАРТОГРАФИИ

Действителен: с 17.05.2022 по 10.08.2023

полное наименование должности

инициалы, фамилия

Здание

вид объекта недвижимости

Лист № 21 раздела 8

Всего листов раздела 8: 30

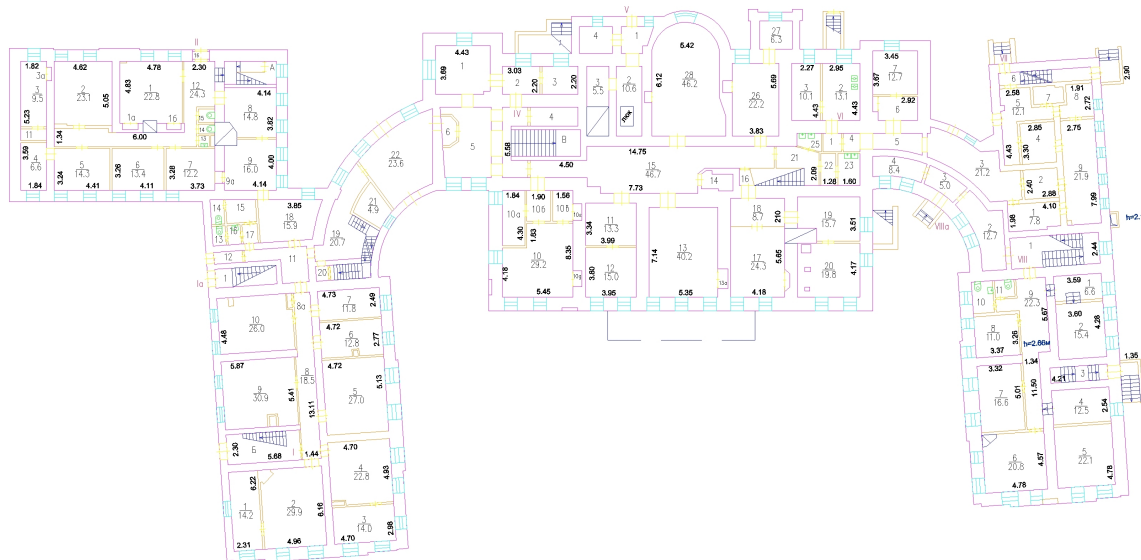
Всего разделов: 8

Всего листов выписки: 52

02.03.2023г. № КУВИ-001/2023-53657057

Кадастровый номер: 77:01:0001065:1012

Номер этажа (этажей): 1

1 этаж
Никитская Б ул д46!17 с1

Масштаб 1

ДОКУМЕНТ ПОДПИСАН
ЭЛЕКТРОННОЙ ПОДПИСЬЮ

Сертификат: 3094В7974ВЗСА8Е1F07А347CFAD6FA78

Владелец: ФЕДЕРАЛЬНАЯ СЛУЖБА ГОСУДАРСТВЕННОЙ

РЕГИСТРАЦИИ, КАДАСТРА И КАРТОГРАФИИ

Действителен: с 17.05.2022 по 10.08.2023

полное наименование должности

инициалы, фамилия

Здание

вид объекта недвижимости

Лист № 22 раздела 8

Всего листов раздела 8: 30

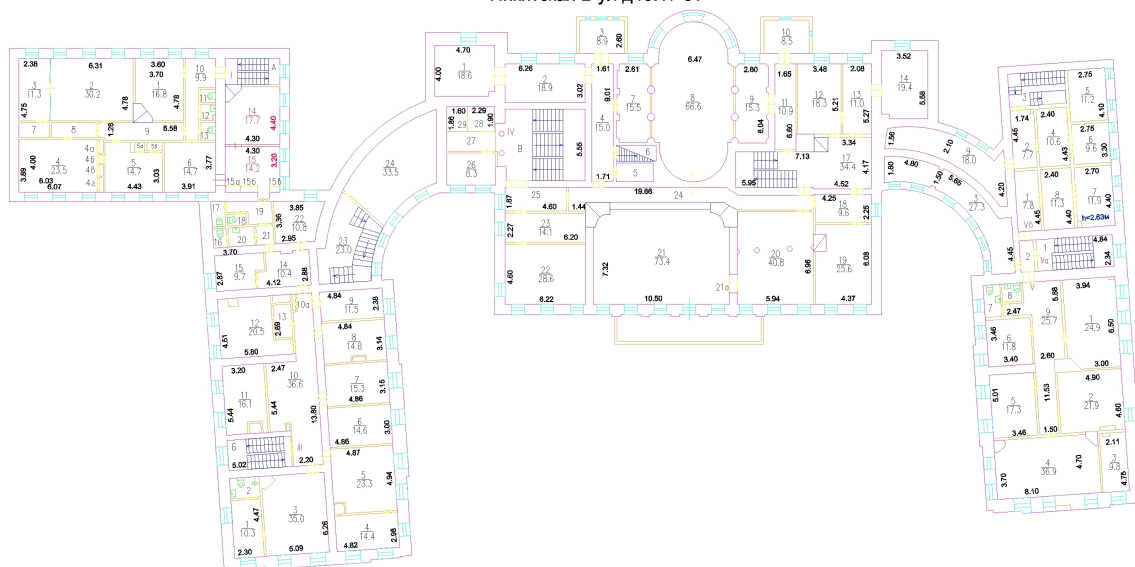
Всего разделов: 8

Всего листов выписки: 52

02.03.2023г. № КУВИ-001/2023-53657057

Кадастровый номер: 77:01:0001065:1012

Номер этажа (этажей): 2

2 этаж
Никитская Б ул д46/17 с1

Масштаб 1

ДОКУМЕНТ ПОДПИСАН
ЭЛЕКТРОННОЙ ПОДПИСЬЮ

Сертификат: 3094B7974B3CA8E1F07A347CFAD6FA78

Владелец: ФЕДЕРАЛЬНАЯ СЛУЖБА ГОСУДАРСТВЕННОЙ

РЕГИСТРАЦИИ, КАДАСТРА И КАРТОГРАФИИ

Действителен: с 17.05.2022 по 10.08.2023

полное наименование должности

инициалы, фамилия

Здание

вид объекта недвижимости

Лист № 23 раздела 8

Всего листов раздела 8: 30

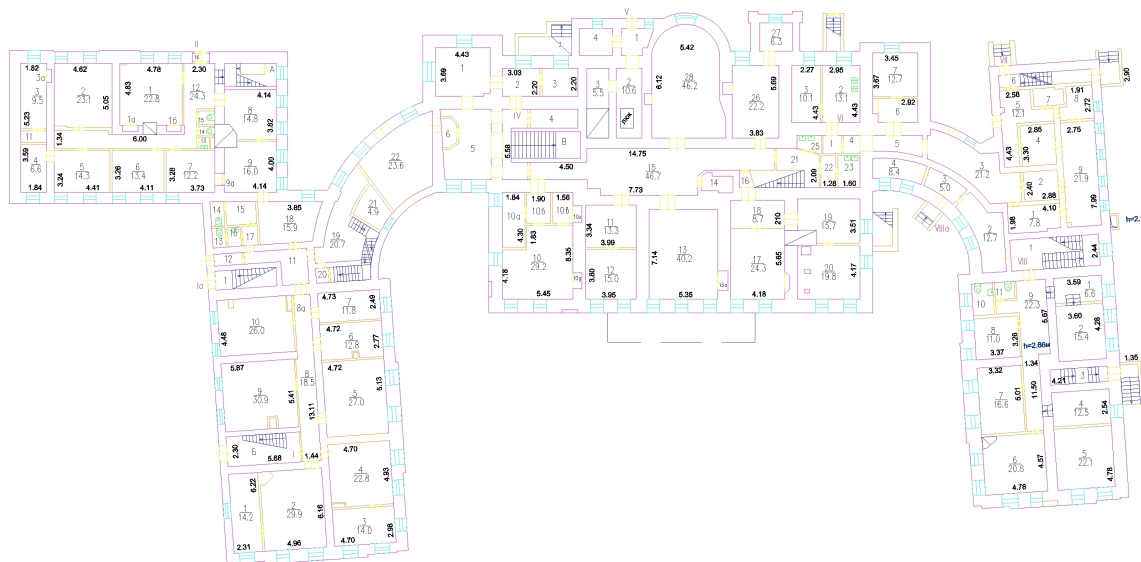
Всего разделов: 8

Всего листов выписки: 52

02.03.2023г. № КУВИ-001/2023-53657057

Кадастровый номер: 77:01:0001065:1012

Номер этажа (этажей): 1

1 этаж
Никитская Б ул д46!17 с1

Масштаб 1

ДОКУМЕНТ ПОДПИСАН
ЭЛЕКТРОННОЙ ПОДПИСЬЮ

Сертификат: 3094В7974ВЗСА8Е1F07А347CFAD6FA78

Владелец: ФЕДЕРАЛЬНАЯ СЛУЖБА ГОСУДАРСТВЕННОЙ

РЕГИСТРАЦИИ, КАДАСТРА И КАРТОГРАФИИ

Действителен: с 17.05.2022 по 10.08.2023

полное наименование должности

инициалы, фамилия

Здание

вид объекта недвижимости

Лист № 25 раздела 8

Всего листов раздела 8: 30

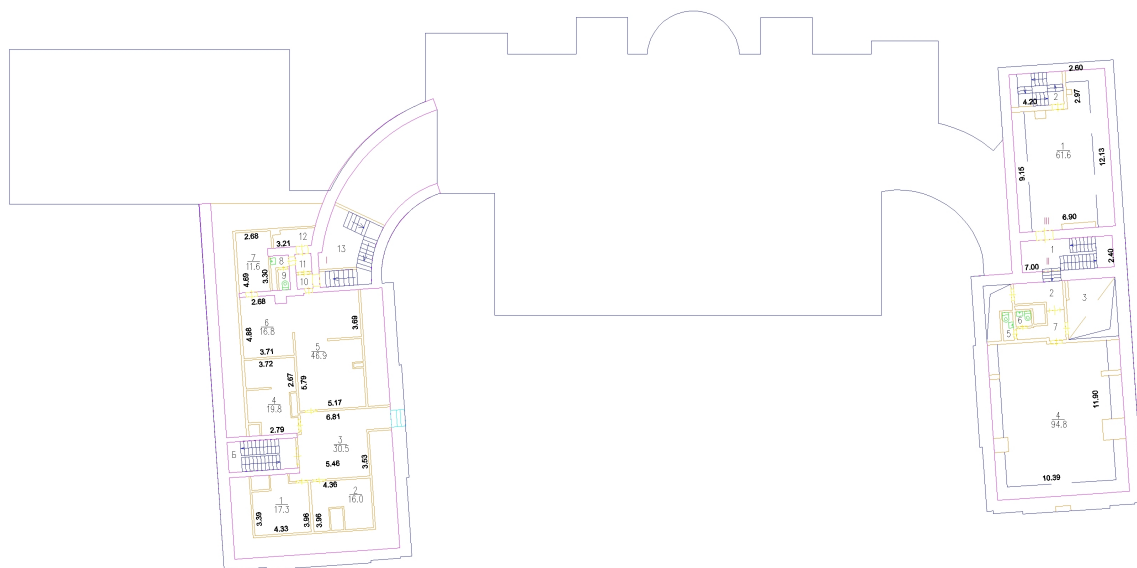
Всего разделов: 8

Всего листов выписки: 52

02.03.2023г. № КУВИ-001/2023-53657057

Кадастровый номер: 77:01:0001065:1012

Номер этажа (этажей): 0

Мансарда
Никитская Б ул д46!17 с1

Масштаб 1

ДОКУМЕНТ ПОДПИСАН
ЭЛЕКТРОННОЙ ПОДПИСЬЮ

Сертификат: 3094В7974ВЗСА8Е1F07А347CFAD6FA78

Владелец: ФЕДЕРАЛЬНАЯ СЛУЖБА ГОСУДАРСТВЕННОЙ

РЕГИСТРАЦИИ, КАДАСТРА И КАРТОГРАФИИ

Действителен: с 17.05.2022 по 10.08.2023

полное наименование должности

инициалы, фамилия

Здание

вид объекта недвижимости

Лист № 26 раздела 8

Всего листов раздела 8: 30

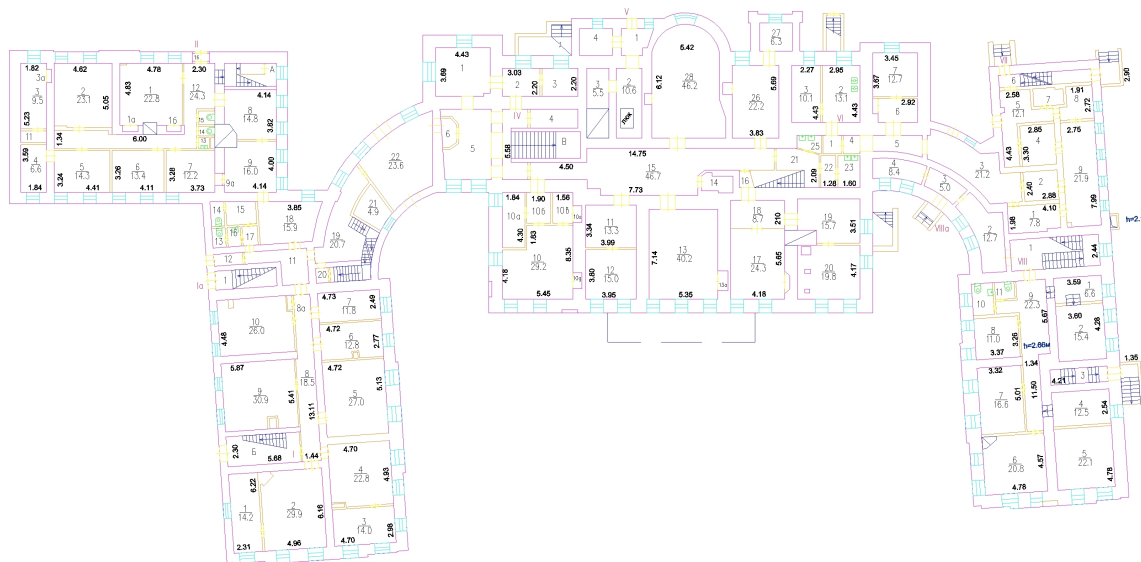
Всего разделов: 8

Всего листов выписки: 52

02.03.2023г. № КУВИ-001/2023-53657057

Кадастровый номер: 77:01:0001065:1012

Номер этажа (этажей): 1

1 этаж
Никитская Б ул д46!17 с1

Масштаб 1

ДОКУМЕНТ ПОДПИСАН
ЭЛЕКТРОННОЙ ПОДПИСЬЮ

Сертификат: 3094B7974B3CA8E1F07A347CFAD6FA78

Владелец: ФЕДЕРАЛЬНАЯ СЛУЖБА ГОСУДАРСТВЕННОЙ

РЕГИСТРАЦИИ, КАДАСТРА И КАРТОГРАФИИ

Действителен: с 17.05.2022 по 10.08.2023

полное наименование должности

инициалы, фамилия

Здание

вид объекта недвижимости

Лист № 27 раздела 8

Всего листов раздела 8: 30

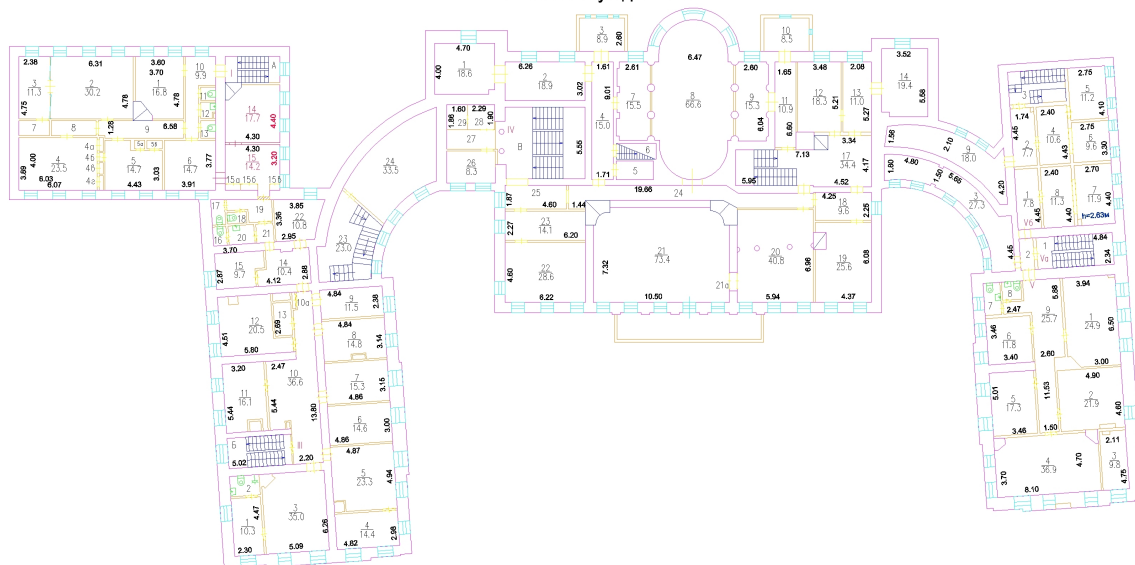
Всего разделов: 8

Всего листов выписки: 52

02.03.2023г. № КУВИ-001/2023-53657057

Кадастровый номер: 77:01:0001065:1012

Номер этажа (этажей): 2

2 этаж
Никитская Б ул д46/17 с1

Масштаб 1

ДОКУМЕНТ ПОДПИСАН
ЭЛЕКТРОННОЙ ПОДПИСЬЮ

Сертификат: 3094B7974B3CA8E1F07A347CFAD6FA78

Владелец: ФЕДЕРАЛЬНАЯ СЛУЖБА ГОСУДАРСТВЕННОЙ

РЕГИСТРАЦИИ, КАДАСТРА И КАРТОГРАФИИ

Действителен: с 17.05.2022 по 10.08.2023

полное наименование должности

инициалы, фамилия

Здание

вид объекта недвижимости

Лист № 28 раздела 8

Всего листов раздела 8: 30

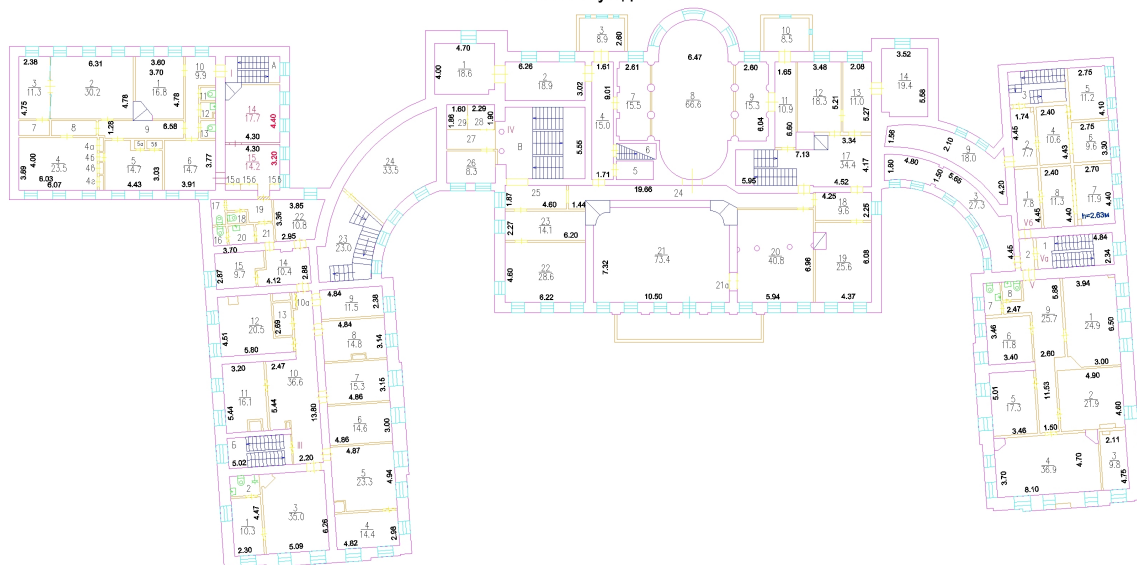
Всего разделов: 8

Всего листов выписки: 52

02.03.2023г. № КУВИ-001/2023-53657057

Кадастровый номер: 77:01:0001065:1012

Номер этажа (этажей): 2

2 этаж
Никитская Б ул д46/17 с1

Масштаб 1

ДОКУМЕНТ ПОДПИСАН
ЭЛЕКТРОННОЙ ПОДПИСЬЮ

Сертификат: 3094B7974B3CA8E1F07A347CFAD6FA78

Владелец: ФЕДЕРАЛЬНАЯ СЛУЖБА ГОСУДАРСТВЕННОЙ

РЕГИСТРАЦИИ, КАДАСТРА И КАРТОГРАФИИ

Действителен: с 17.05.2022 по 10.08.2023

полное наименование должности

инициалы, фамилия

Здание

вид объекта недвижимости

Лист № 29 раздела 8

Всего листов раздела 8: 30

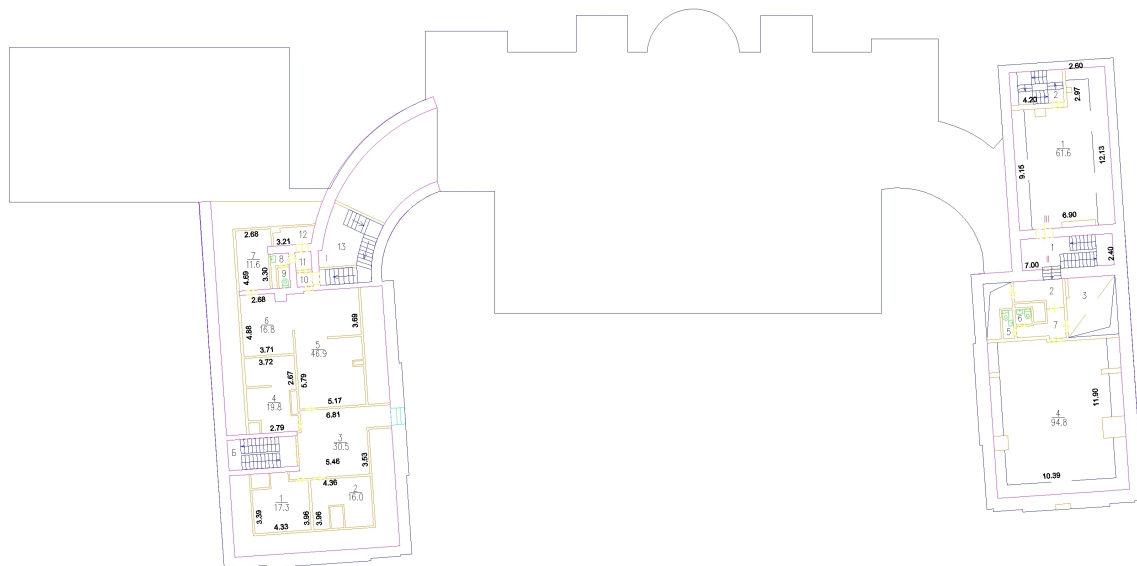
Всего разделов: 8

Всего листов выписки: 52

02.03.2023г. № КУВИ-001/2023-53657057

Кадастровый номер: 77:01:0001065:1012

Номер этажа (этажей): 0

Мансарда
Никитская Б ул д46!17 с1

Масштаб 1

ДОКУМЕНТ ПОДПИСАН
ЭЛЕКТРОННОЙ ПОДПИСЬЮ

Сертификат: 3094В7974ВЗСА8Е1F07А347CFAD6FA78

Владелец: ФЕДЕРАЛЬНАЯ СЛУЖБА ГОСУДАРСТВЕННОЙ
РЕГИСТРАЦИИ, КАДАСТРА И КАРТОГРАФИИ
Действителен: с 17.05.2022 по 10.08.2023

полное наименование должности

инициалы, фамилия

Здание

вид объекта недвижимости

Лист № 30 раздела 8

Всего листов раздела 8: 30

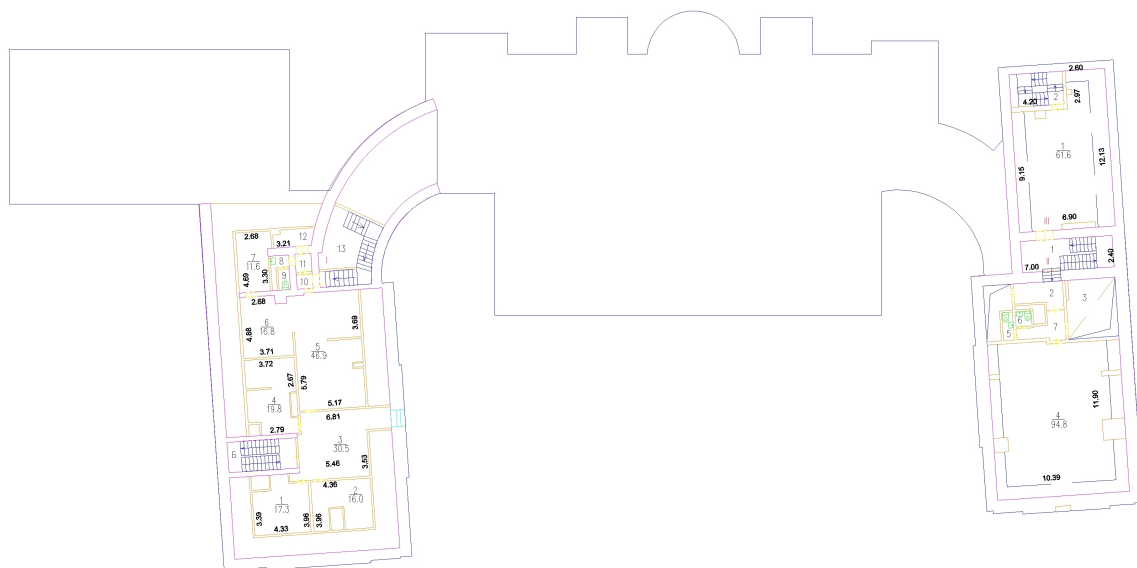
Всего разделов: 8

Всего листов выписки: 52

02.03.2023г. № КУВИ-001/2023-53657057

Кадастровый номер: 77:01:0001065:1012

Номер этажа (этажей): 0

Мансарда
Никитская Б ул д46!17 с1

Масштаб 1

ДОКУМЕНТ ПОДПИСАН
ЭЛЕКТРОННОЙ ПОДПИСЬЮ

Сертификат: 3094В7974ВЗСА8Е1F07А347CFAD6FA78

Владелец: ФЕДЕРАЛЬНАЯ СЛУЖБА ГОСУДАРСТВЕННОЙ
РЕГИСТРАЦИИ, КАДАСТРА И КАРТОГРАФИИ
Действителен: с 17.05.2022 по 10.08.2023

ПОЛНОЕ НАИМЕНОВАНИЕ ДОЛЖНОСТИ

инициалы, фамилия